

มาตรการป้องกันและแก้ไข ผลกระทบสิ่งแวดล้อมและ มาตรการติดตามตรวจสอบ คุณภาพสิ่งแวดล้อม

- 2.1 มาตรการป้องกันและแก้ไขผลกระทบสิ่งแวดล้อม
- 2.2 มาตรการติดตามตรวจสอบคุณภาพสิ่งแวดล้อม
 - 2.2.1 คุณภาพอากาศ
 - 2.2.2 การตรวจวัดความเร็วและทิศทางลม
 - 2.2.3 ระดับเสียง
 - 2.2.4 ค่าความสั่นสะเทือน
 - 2.2.5 คุณภาพดิน
 - 2.2.6 คุณภาพน้ำ

บทที่ 2

มาตรการป้องกันและแก้ไขผลกระทบสิ่งแวดล้อม และมาตรการติดตามตรวจสอบคุณภาพสิ่งแวดล้อม

2.1 มาตรการป้องกันและแก้ไขผลกระทบสิ่งแวดล้อม

ผลการตรวจสอบการปฏิบัติตามมาตรการป้องกันและแก้ไขผลกระทบสิ่งแวดล้อม ตามที่ระบุไว้ในหนังสือแจ้งผลการพิจารณารายงานการเปลี่ยนแปลงรายละเอียดโครงการในรายงานการวิเคราะห์ผลกระทบสิ่งแวดล้อม โครงการทำเหมืองชนิดแร่ ยิปซัมและแอนไฮไดรต์ ของบริษัท เหมืองแร่บุญญวัชร จำกัด รับช่วงการทำเหมืองแร่โดย บริษัท สันตติกรู๊ป จำกัด ประทานบัตรที่ 32304/16411 ร่วมแผนผังโครงการทำเหมืองเดียวกันกับโครงการเหมืองแร่ยิปซัมและแอนไฮไดรต์ ของบริษัท เอ็นนีโก้ ซัพพลาย จำกัด ประทานบัตรที่ 32235/16360 ตั้งอยู่ที่ ตำบลทุ่งทอง อำเภอหนองบัว จังหวัดนครสวรรค์ ตามที่เสนอไว้ในรายงานการวิเคราะห์ผลกระทบสิ่งแวดล้อม ตามหนังสือที่ ทส 1010.2/9878 ลงวันที่ 12 กรกฎาคม 2564 รายละเอียดดังตารางที่ 2-1 ถึงตารางที่ 2-3

ตารางที่ 2-1 มาตรการป้องกันและแก้ไขผลกระทบสิ่งแวดล้อมทั่วไป

เงื่อนไขตามมาตรการ	ผลการปฏิบัติตามมาตรการ	ปัญหา อุปสรรค ที่ไม่สามารถปฏิบัติตามมาตรการ และแนวทางแก้ไข	เอกสารอ้างอิง
1. ให้มีจุดรับเรื่องราวร้องทุกข์ความเดือดร้อนของประชาชนที่เกิดจากกิจกรรมการทำเหมืองแร่และกิจกรรมที่เกี่ยวข้อง และกรณีที่มีผู้ร้องเรียน ผู้ถือประทานบัตรจะต้องดำเนินการแก้ไข และให้ความช่วยเหลือด้วยความเป็นธรรม	<ul style="list-style-type: none"> บริษัทที่ปรึกษาแนะนำให้ผู้รับช่วงการทำเหมืองดำเนินการติดตั้งกล่องรับเรื่องราวร้องทุกข์ความเดือดร้อนของราษฎรที่อาจเกิดจากกิจกรรมการทำเหมืองและกิจกรรมที่เกี่ยวข้อง โดยจะติดตั้งไว้ที่บริเวณหน้าสำนักงานของโครงการ และบริเวณพื้นที่ชุมชนให้สามารถมองเห็นได้ชัดเจน 	-	-
2. ให้ทำการปรับปรุงฟื้นฟูพื้นที่โครงการที่ผ่านการทำเหมืองแร่แล้ว พื้นที่สิ้นสุดการใช้ประโยชน์และบริเวณอื่นๆ ตามแผนงานที่ได้เสนอไว้ในรายงานการประเมินผลกระทบสิ่งแวดล้อม พร้อมทั้งให้รายงานผลการดำเนินงานประกอบในรายงานผลการปฏิบัติตามมาตรการปีละ 1 ครั้ง	<ul style="list-style-type: none"> วิศวกรของโครงการร่วมกับผู้ถือประทานบัตรได้ดำเนินการปรับปรุงฟื้นฟูสภาพแวดล้อมพื้นที่ที่ผ่านการทำเหมืองแร่ ควบคู่ไปกับการทำเหมือง โดยมีการปรับเกลี่ยพื้นที่พร้อมปลูกต้นไม้เสริมเพิ่มเติม และดูแลสภาพป่าไม้ที่มีอยู่เดิมให้เติบโตได้ดี ซึ่งได้จัดทำรายงานแผนฟื้นฟู และเสนอต่อสำนักงานนโยบายและแผนทรัพยากรธรรมชาติและสิ่งแวดล้อม กรมอุตสาหกรรมพื้นฐานและการเหมืองแร่ และหน่วยงานที่เกี่ยวข้องพิจารณา 	-	<ul style="list-style-type: none"> เอกสารแนบ 4

เงื่อนไขตามมาตรการ	ผลการปฏิบัติตามมาตรการ	ปัญหา อุปสรรค ที่ไม่สามารถปฏิบัติตามมาตรการ และแนวทางแก้ไข	เอกสารอ้างอิง
3. ผู้ถือประทานบัตรจะต้องวางหลักประกันการฟื้นฟูสภาพพื้นที่การทำเหมือง และเยียวยาผู้ได้รับผลกระทบจากการทำเหมืองแร่ ตามประกาศคณะกรรมการการแร่ เรื่อง การวางหลักประกันการฟื้นฟูสภาพพื้นที่การทำเหมืองและการเยียวยาผู้ได้รับผลกระทบจากการทำเหมือง พ.ศ. 2562	<ul style="list-style-type: none"> ผู้รับช่วงการทำเหมืองได้วางหลักประกันด้านการฟื้นฟูสภาพพื้นที่การทำเหมือง และหลักประกันสำหรับการเยียวยาผู้ได้รับผลกระทบจากการทำเหมือง ตามประกาศคณะ กรรมการแร่ เรื่อง การวางหลักประกันการฟื้นฟูสภาพพื้นที่การทำเหมือง และการเยียวยาผู้ได้รับผลกระทบจากการทำเหมือง พ.ศ.2562 	-	<ul style="list-style-type: none"> เอกสารแนบ 5
4. ผู้ถือประทานบัตรจะต้องจัดทำประกันภัยความรับผิดชอบต่อชีวิต ร่างกาย ทรัพย์สินของบุคคลภายนอกกับนิติบุคคลที่ได้รับอนุญาตประกอบธุรกิจประกันภัยที่ต้องจดทะเบียนในราชอาณาจักรตามประกาศคณะกรรมการแร่ เรื่อง การกำหนดวงเงินและการจัดทำประกันภัยความรับผิดชอบต่อชีวิต ร่างกาย ทรัพย์สินของบุคคลภายนอก พ.ศ. 2562 และจะต้องทำหลักประกันดังกล่าว ให้มีระยะเวลาครอบคลุมต่อเนื่องตลอดอายุประทานบัตร ให้มีจำนวนเงินเอาประกันภัยสำหรับความเสียหายที่เกิดขึ้นต่อครั้ง สำหรับการเสียชีวิต ทุพพลภาพถาวรสิ้นเชิง หรือค่ารักษาพยาบาล และความเสียหายต่อทรัพย์สินของผู้ได้รับความเสียหาย	<ul style="list-style-type: none"> ผู้รับช่วงการทำเหมืองได้ทำประกันภัยความรับผิดชอบต่อชีวิต ร่างกาย ทรัพย์สินของบุคคลภายนอกกับนิติบุคคลที่ได้รับอนุญาตประกอบธุรกิจ ให้เป็นไปตามประกาศคณะ กรรมการแร่ เรื่อง การกำหนดวงเงินและการจัดทำประกันภัยความรับผิดชอบต่อชีวิต ร่างกาย ทรัพย์สินของบุคคลภายนอก พ.ศ.2562 	-	<ul style="list-style-type: none"> เอกสารแนบ 6


เงื่อนไขตามมาตรการ	ผลการปฏิบัติตามมาตรการ	ปัญหา อุปสรรค ที่ไม่สามารถปฏิบัติตามมาตรการ และแนวทางแก้ไข	เอกสารอ้างอิง
<p>5. ในกรณีที่ผู้ถือประทานบัตร มีความจำเป็นต้องการเปลี่ยนแปลงรายละเอียดโครงการ หรือกิจการที่ต้องจัดทำรายงานการประเมินผลกระทบสิ่งแวดล้อมตามมาตรา 48 แห่งพระราชบัญญัติส่งเสริมและรักษาคุณภาพสิ่งแวดล้อมแห่งชาติ (ฉบับที่ 2) พ.ศ. 2561 เมื่อคณะกรรมการผู้ชำนาญการฯ ได้ให้ความเห็นชอบรายงานการประเมินผลกระทบสิ่งแวดล้อมแล้วภายหลังจากที่ได้รับอนุมัติหรืออนุญาตจากเจ้าหน้าที่ตามกฎหมายที่เกี่ยวข้องแล้ว หรือมาตรการติดตามตรวจสอบผลกระทบสิ่งแวดล้อมให้แตกต่างไปจากที่ได้เสนอไว้ในรายงานการประเมินผลกระทบสิ่งแวดล้อม ตามที่คณะกรรมการผู้ชำนาญการฯ ได้ให้ความเห็นชอบไปแล้วให้เสนอการเปลี่ยนแปลงให้กรมอุตสาหกรรมพื้นฐานและการเหมืองแร่พิจารณา ดังนี้</p> <ul style="list-style-type: none"> - หากการแก้ไขเปลี่ยนแปลงรายละเอียดโครงการ หรือมาตรการป้องกันและแก้ไขผลกระทบสิ่งแวดล้อม หรือมาตรการติดตามตรวจสอบผลกระทบสิ่งแวดล้อมดังกล่าว ไม่กระทบต่อสาระสำคัญของการประเมินฯ ผลกระทบสิ่งแวดล้อมในรายงานการประเมินผลกระทบสิ่งแวดล้อม และเป็นมาตรการที่เกิดผลดีต่อสิ่งแวดล้อมมากกว่า หรือเทียบเท่ามาตรการที่กำหนดไว้ในรายงานการประเมินผลกระทบสิ่งแวดล้อม ที่ผ่านการพิจารณาให้ความเห็นชอบจากคณะกรรมการผู้ชำนาญการฯ แล้วให้ 	<ul style="list-style-type: none"> ● ในกรณีที่ผู้ถือประทานบัตรหรือผู้รับช่วงการทำเหมืองมีความประสงค์ที่จะเปลี่ยนแปลงรายละเอียดหรือแผนผังโครงการทำเหมือง ผู้ถือประทานบัตรจะปฏิบัติตามมติคณะกรรมการสิ่งแวดล้อมแห่งชาติ การเปลี่ยนแปลงรายละเอียดของโครงการ หรือกิจการที่ต้องจัดทำรายงานการประเมินผลกระทบสิ่งแวดล้อมตามมาตรา 48 แห่งพระราชบัญญัติส่งเสริมและรักษาคุณภาพสิ่งแวดล้อมแห่งชาติ (ฉบับที่ 2) พ.ศ. 2561 อย่างเคร่งครัด 	-	-



เงื่อนไขตามมาตรการ	ผลการปฏิบัติตามมาตรการ	ปัญหา อุปสรรค ที่ไม่สามารถปฏิบัติตามมาตรการ และแนวทางแก้ไข	เอกสารอ้างอิง
<p>หน่วยงานที่มีอำนาจอนุมัติ หรืออนุญาตหรือหน่วยงานเจ้าของโครงการ แล้วแต่กรณี รับผิดชอบแจ้งการปรับปรุงแก้ไขเปลี่ยนแปลงดังกล่าว ให้เป็นไปตามหลักเกณฑ์ และเงื่อนไขที่กำหนดไว้ในกฎหมายนั้น ๆ ต่อไป พร้อมกับให้จัดทำสำเนาการปรับปรุงแก้ไขมาตรการป้องกันแก้ไขผลกระทบสิ่งแวดล้อมหรือมาตรการติดตามตรวจสอบผลกระทบสิ่งแวดล้อมที่รับผิดชอบแจ้งไว้ ส่งให้สำนักงานนโยบายและแผนทรัพยากรธรรมชาติและสิ่งแวดล้อมเพื่อทราบ</p> <p>- หากเห็นว่า การปรับปรุงแก้ไขรายละเอียดโครงการหรือมาตรการนั้น ๆ อาจกระทบต่อสาระสำคัญในรายงานการประเมินผลกระทบสิ่งแวดล้อมที่ได้รับความเห็นชอบจากคณะกรรมการผู้ชำนาญการฯ ให้หน่วยงานที่มีอำนาจในการอนุมัติ หรืออนุญาต หรือหน่วยงานเจ้าของโครงการ แล้วแต่กรณี จัดส่งรายงานการปรับปรุงแก้ไขรายละเอียดโครงการหรือมาตรการป้องกันแก้ไขผลกระทบสิ่งแวดล้อม หรือมาตรการติดตามตรวจสอบผลกระทบสิ่งแวดล้อม ให้สำนักงานนโยบายและแผนทรัพยากรธรรมชาติและสิ่งแวดล้อม เพื่อเสนอให้คณะกรรมการผู้ชำนาญการฯ คณะที่เกี่ยวข้องพิจารณา ให้ความเห็นชอบประกอบก่อนการเปลี่ยนแปลงหรือปรับปรุงมาตรการดังกล่าว และเมื่อโครงการหรือ</p>			

เงื่อนไขตามมาตรการ	ผลการปฏิบัติตามมาตรการ	ปัญหา อุปสรรค ที่ไม่สามารถปฏิบัติตามมาตรการ และแนวทางแก้ไข	เอกสารอ้างอิง
กิจการมีการเปลี่ยนแปลงรายละเอียด หรือปรับปรุงแก้ไขมาตรการป้องกันแก้ไขผลกระทบสิ่งแวดล้อม หรือมาตรการติดตามตรวจสอบผลกระทบสิ่งแวดล้อมตามที่ คณะกรรมการผู้ชำนาญการฯ ให้ความเห็นชอบแล้ว หน่วยงานที่มีอำนาจในการอนุมัติ หรืออนุญาต หรือหน่วยงานเจ้าของโครงการ แล้วแต่กรณี ต้องแจ้งผลการแก้ไขเปลี่ยนแปลงดังกล่าวให้สำนักงานนโยบายและแผนทรัพยากรธรรมชาติและสิ่งแวดล้อมทราบด้วย			
6. ในระหว่างการทำเหมืองหากขุดพบโบราณวัตถุ หรือร่องรอยทางประวัติศาสตร์หรือโบราณคดี จะต้องรายงานและขอความร่วมมือจากกรมศิลปากรเข้าดำเนินการตรวจสอบพื้นที่ ทั้งนี้ในระหว่างการทำเหมืองจะต้องหยุดการทำเหมืองชั่วคราว และหากพิสูจน์แล้วว่า เป็นแหล่งที่มีความสำคัญทางประวัติศาสตร์ โบราณคดี ผู้ถือประทานบัตรจะต้องปฏิบัติตามเงื่อนไขของหน่วยงานที่เกี่ยวข้อง โดยไม่มีข้อเรียกร้องใด ๆ	<ul style="list-style-type: none"> ● ในระหว่างการทำเหมืองหากมีการขุดพบโบราณวัตถุหรือร่องรอยทางประวัติศาสตร์ ผู้ถือประทานบัตรจะประสานงานไปยังกรมศิลปากรในพื้นที่เพื่อดำเนินการตรวจสอบพื้นที่ และยินดีปฏิบัติตามเงื่อนไขที่หน่วยงานที่เกี่ยวข้องกำหนดโดยไม่มีข้อเรียกร้องใดๆ 	-	-


เงื่อนไขตามมาตรการ	ผลการปฏิบัติตามมาตรการ	ปัญหา อุปสรรค ที่ไม่สามารถปฏิบัติตามมาตรการ และแนวทางแก้ไข	เอกสารอ้างอิง
7. ให้เสนอรายงานผลการปฏิบัติตามมาตรการป้องกันและแก้ไขผลกระทบสิ่งแวดล้อม และมาตรการติดตามตรวจสอบผลกระทบสิ่งแวดล้อม ปีละ 2 ครั้ง โดยให้ปฏิบัติตามประกาศกระทรวงทรัพยากร ธรรมชาติและสิ่งแวดล้อม เรื่อง หลักเกณฑ์และวิธีการจัดทำรายงานผลการปฏิบัติตามมาตรการที่กำหนดไว้ในรายงานการประเมินผลกระทบสิ่งแวดล้อมซึ่งผู้ดำเนินการหรือผู้ขออนุญาตจะต้องจัดทำเมื่อได้รับอนุญาตให้ดำเนินโครงการหรือกิจการแล้ว พ.ศ.2561	<ul style="list-style-type: none"> ผู้รับช่วงการทำเหมืองได้มอบหมายให้บริษัท ไมน์ เอ็นจิเนียริง คอนซัลแตนท์ จำกัด ดำเนินการตรวจวัดคุณภาพสิ่งแวดล้อม และจัดทำผลสรุปการตรวจวัดเปรียบเทียบค่ามาตรฐาน และส่งรายงานผลการปฏิบัติตามมาตรการป้องกันและแก้ไขผลกระทบสิ่งแวดล้อมกำหนดไว้ในการอนุญาตประทานบัตรให้สำนักงานนโยบายและแผนทรัพยากรธรรมชาติและสิ่งแวดล้อม กรมอุตสาหกรรมพื้นฐานและการเหมืองแร่ และหน่วยงานที่เกี่ยวข้องพิจารณา 	-	-



ตารางที่ 2-2 มาตรการป้องกันและแก้ไขผลกระทบสิ่งแวดล้อม ระยะดำเนินการ




เงื่อนไขตามมาตรการ	ผลการปฏิบัติตามมาตรการ	ปัญหา อุปสรรค ที่ไม่สามารถปฏิบัติ ตามมาตรการ และแนวทางแก้ไข	เอกสารอ้างอิง
1. สภาพภูมิประเทศ			
1. รักษาสภาพภูมิประเทศเดิมจากแนวกันเขตพื้นที่ ไม่ทำเหมืองช่วงขอบแปลงประทานบัตรทางด้าน ทิศเหนือจากทางสาธารณะประโยชน์ใกล้เคียงพื้นที่ โครงการจากขอบถนนเข้าไปพื้นที่โครงการ 50 เมตร และเว้นพื้นที่ไม่ทำเหมืองตามเหมืองตามแนว เขตประทานบัตรทางด้านทิศใต้และทิศตะวันตก ของพื้นที่โครงการ ในระยะไม่น้อยกว่า 10 เมตร พื้นที่ที่ไม่มีกิจกรรมการทำเหมืองและกิจกรรมที่ เกี่ยวข้องให้รักษาสภาพภูมิประเทศเดิมไว้ และ กำหนดปลูกต้นไม้เสริมเพื่อเป็นแนวป้องกัน ผลกระทบ	<ul style="list-style-type: none"> วิศวกรผู้ควบคุมของโครงการได้วางแผนและ ออกแบบการทำเหมืองให้เหมาะสมตามแผนผัง โครงการทำเหมือง และกำหนดพื้นที่แนวเว้นไม่ทำ เหมืองขอบแปลงประทานบัตรทางด้านทิศเหนือจาก ทางสาธารณะประโยชน์ใกล้เคียงพื้นที่โครงการจาก ขอบถนนเข้าไปพื้นที่โครงการ 50 เมตร และเว้น พื้นที่ไม่ทำเหมืองตามเหมืองตามแนวเขตประทาน บัตรทางด้านทิศใต้และทิศตะวันตกของพื้นที่ โครงการ ในระยะไม่น้อยกว่า 10 เมตร พร้อมทั้ง ปลูกต้นไม้ยืนต้นในบริเวณพื้นที่ที่ไม่มีการทำเหมือง ให้มีความหนาแน่นเพื่อเป็นพื้นที่กันชนป้องกัน ผลกระทบสิ่งแวดล้อม (Buffer zone) 	-	<ul style="list-style-type: none"> เอกสารแนบ 7 รูปที่ 1  <p>แนวต้นไม้บริเวณพื้นที่เว้นการทำเหมือง</p>



เงื่อนไขตามมาตรการ	ผลการปฏิบัติตามมาตรการ	ปัญหา อุปสรรค ที่ไม่สามารถปฏิบัติตามมาตรการ และแนวทางแก้ไข	เอกสารอ้างอิง
2. เปิดหน้าเหมืองตามแผนผังโครงการกำหนดอย่างเคร่งครัด โดยเปิดทำเหมืองในลักษณะชั้นบันได กำหนดให้ชั้นบันไดสูงไม่เกิน 5 เมตร และมีความกว้างของแต่ละชั้นไม่น้อยกว่า 5 เมตร ความลาดชันรวมของหน้าเหมืองไม่เกิน 45 องศา	<ul style="list-style-type: none"> การทำเหมืองที่ผ่านมาวิศวกรผู้ควบคุมของโครงการได้วางแผนและออกแบบการเปิดหน้าเหมืองให้เป็นไปตามแผนผังของโครงการ พร้อมดูแลควบคุมความลาดชันรวมไม่เกิน 45 องศา และมีการตรวจสอบเสถียรภาพของหน้าเหมืองให้อยู่ในสภาพที่พร้อมใช้งานและมีความปลอดภัยอยู่เสมอ 	-	<ul style="list-style-type: none"> เอกสารแนบ 7 รูปที่ 2  <p>พื้นที่หน้าเหมือง ประทานบัตรที่ 32304/16411</p>  <p>พื้นที่หน้าเหมือง ประทานบัตรที่ 32235/16360</p>
3. การขยายหน้าเหมืองให้กระทำในขอบเขตการผลิตแร่ในแต่ละช่วง เพื่อลดการเปลี่ยนแปลงสภาพภูมิประเทศอย่างรวดเร็ว	<ul style="list-style-type: none"> ในการทำเหมืองของโครงการ ได้มีวิศวกรดูแลการเปิดหน้าเหมืองรวมไปถึงกิจกรรมต่างๆ ที่เกี่ยวข้องกับการทำเหมืองให้เป็นไปตามแผนผังการทำเหมืองในแต่ละช่วงที่ได้เสนอไว้ในรายงานฯ เพื่อลดการเปลี่ยนแปลงสภาพภูมิประเทศอย่างรวดเร็วและป้องกันการเกิดผลกระทบในด้านต่างๆ ที่อาจเกิดขึ้นจากการทำเหมืองของโครงการได้ 	-	-


เงื่อนไขตามมาตรการ	ผลการปฏิบัติตามมาตรการ	ปัญหา อุปสรรค ที่ไม่สามารถปฏิบัติตามมาตรการ และแนวทางแก้ไข	เอกสารอ้างอิง
4. ให้ทำการปรับปรุงฟื้นฟูพื้นที่โครงการที่ผ่านการทำเหมืองแร่แล้ว และพื้นที่สิ้นสุดการใช้ประโยชน์แล้วตามแผนการปิดเหมืองและการฟื้นฟูพื้นที่จากการทำเหมืองแร่ที่ได้เสนอไว้ในรายงานการประเมินผลกระทบสิ่งแวดล้อม พร้อมทั้งให้รายงานผลการดำเนินงานให้สำนักงานนโยบายและแผนทรัพยากรธรรมชาติและสิ่งแวดล้อม และกรมอุตสาหกรรมพื้นฐานและการเหมืองแร่ทราบทุกปี	<ul style="list-style-type: none"> วิศวกรของโครงการร่วมกับผู้ถือประทานบัตรได้ดำเนินการปรับปรุงฟื้นฟูสภาพแวดล้อมพื้นที่ที่ผ่านการทำเหมืองแร่ ควบคุมไปกับการทำเหมือง โดยมีการปรับเปลี่ยนพื้นที่พร้อมปลูกต้นไม้เสริมเพิ่มเติม และดูแลสภาพป่าไม้ที่มีอยู่เดิมให้เติบโตได้ดี ซึ่งได้จัดทำรายงานแผนการฟื้นฟูพื้นที่จากการทำเหมืองแร่ และเสนอต่อสำนักงานนโยบายและแผนทรัพยากรธรรมชาติและสิ่งแวดล้อม กรมอุตสาหกรรมพื้นฐานและการเหมืองแร่ และหน่วยงานที่เกี่ยวข้องพิจารณา 	-	<ul style="list-style-type: none"> เอกสารแนบ 4
5. ให้จัดทำป้ายสัญลักษณ์แสดงขอบเขตพื้นที่โครงการและขอบเขตการทำเหมืองบริเวณโครงการเพื่อให้ง่ายต่อการตรวจสอบพื้นที่และการปฏิบัติงานบริเวณโครงการ โดยบริเวณแนวกันเขตพื้นที่ไม่ทำเหมืองให้จัดทำเสา คอนกรีตเหล็ก หรือวัสดุตามความเหมาะสม	<ul style="list-style-type: none"> ผู้รับช่วงการทำเหมืองได้จัดทำหลักหมุดและติดตั้งป้ายแสดงขอบเขตพื้นที่โครงการและข้อมูลเกี่ยวกับโครงการไว้บริเวณด้านหน้าพื้นที่โครงการ พร้อมทั้งดูแลให้มีสภาพดีอยู่เสมอ 	-	<ul style="list-style-type: none"> เอกสารแนบ 7 รูปที่ 3 <div data-bbox="1765 845 2069 1075" data-label="Image"> </div> <p>ป้ายแสดงรายละเอียดโครงการ</p> <div data-bbox="1765 1145 2069 1375" data-label="Image"> </div> <p>หลักหมุดแสดงขอบเขตการทำเหมือง</p>



เงื่อนไขตามมาตรการ	ผลการปฏิบัติตามมาตรการ	ปัญหา อุปสรรค ที่ไม่สามารถปฏิบัติตามมาตรการ และแนวทางแก้ไข	เอกสารอ้างอิง
6. ให้ตรวจสอบเสถียรภาพบริเวณหน้าเหมือง ให้มีความมั่นคงแข็งแรงและปลอดภัยอยู่เสมอ โดยสังเกตจากสิ่งบอกระดับที่มักเกิดขึ้นก่อนการพังทลายของหน้าเหมืองหากพบสิ่งบอกระดับที่อาจก่อให้เกิดความไม่เสถียรภาพของหน้าเหมืองได้ ให้หลีกเลี่ยงการปฏิบัติงานในบริเวณดังกล่าว แล้วดำเนินการวิเคราะห์เสถียรภาพของหน้าเหมืองโดยละเอียด เพื่อประเมินว่าการทำงานในสภาพดังกล่าว มีความปลอดภัยหรือไม่หากไม่มีความปลอดภัยให้ดำเนินการปรับปรุงความลาดชันหน้าเหมือง	<ul style="list-style-type: none"> วิศวกรของโครงการได้มีการตรวจสอบเสถียรภาพหน้าเหมืองอยู่เสมอ หากพบว่าบริเวณใดไม่ปลอดภัยหรือมีโอกาสพังทลาย จะดำเนินการแก้ไขปรับปรุงให้มีความปลอดภัยก่อนดำเนินการต่อไป 	-	-
2. คุณภาพอากาศ			
1. ปรับปรุงเส้นทางขนส่งแร่ภายในโครงการให้คงสภาพเป็นถนนผิวบดอัดแน่นพร้อมทั้งดูแลและบำรุงรักษาเส้นทางขนส่งแร่ให้อยู่ในสภาพดีตลอดระยะเวลาปฏิบัติงาน	<ul style="list-style-type: none"> ผู้รับช่วงการทำเหมืองได้มีการปรับปรุงเส้นทางขนส่งแร่ในพื้นที่โครงการให้เป็นถนนดินบดอัดแน่นพร้อมดูแลรักษาให้อยู่ในสภาพดีอยู่เสมอ หากเกิดการชำรุดเสียหาย จะดำเนินการซ่อมแซมโดยปรับปรุงเส้นทางดังกล่าวทันที รวมไปถึงดูแลเส้นทางขนส่งแร่สาธารณะที่ใช้ร่วมกับชุมชนให้มีสภาพดีอยู่เสมอ 	-	<ul style="list-style-type: none"> เอกสารแนบ 7 รูปที่ 4  <p>สภาพเส้นทางขนส่งแร่</p>


เงื่อนไขตามมาตรการ	ผลการปฏิบัติตามมาตรการ	ปัญหา อุปสรรค ที่ไม่สามารถปฏิบัติตามมาตรการ และแนวทางแก้ไข	เอกสารอ้างอิง
2. ยานพาหนะ เครื่องจักรอุปกรณ์ ที่ก่อให้เกิดไอเสียหรือฝุ่นละอองจำเป็นต้องได้รับการตรวจสอบสภาพเครื่องยนต์อย่างสม่ำเสมอตามชนิดของยานพาหนะ และเครื่องจักรกล	<ul style="list-style-type: none"> ทางโครงการได้มีการตรวจสอบสภาพรถยนต์ รถบรรทุกของโครงการ ให้อยู่ในสภาพพร้อมใช้งานและปลอดภัยอยู่เสมอ ทั้งนี้ ได้มีการสร้างอาคารไว้สำหรับซ่อมบำรุงยานพาหนะ เครื่องจักรอุปกรณ์ต่างๆ ที่ชำรุดเสียหาย หากพบว่ามีรถชำรุดเสียหายจะดำเนินการซ่อมแซมก่อนนำมาใช้งานต่อไป 	-	<ul style="list-style-type: none"> เอกสารแนบ 7 รูปที่ 5  <p>อาคารซ่อมบำรุง</p>
3. จัดให้มีรถบรรทุกน้ำ เพื่อใช้ฉีดพรมเส้นทางขนส่งแร่ในพื้นที่โครงการ บริเวณโรงโม่หิน และเส้นทางขนส่งในช่วงที่เป็นถนนบดอัดจากโรงโม่หินสู่พื้นที่ภายนอก อย่างน้อยวันละ 3-4 ครั้ง หรือตามความเหมาะสมกับสภาพภูมิอากาศ โดยให้วิศวกรมีความเปี่ยมขึ้นตลอดเวลา พร้อมทั้งให้ดูแลเก็บกวาดฝุ่นและปรับปรุงสภาพเส้นทางขนส่งแร่และเส้นทางสาธารณะที่ใช้ในการขนส่งแร่ให้มีสภาพใช้งานได้ดีและปลอดภัยอยู่เสมอ	<ul style="list-style-type: none"> การดำเนินงานของโครงการได้มีมาตรการลดการฟุ้งกระจายของฝุ่นละอองจากการดำเนินการทำเหมืองและขนส่งแร่ โดยมีการฉีดพรมน้ำ บริเวณเส้นทางขนส่งแร่ ทางเข้า-ออกพื้นที่โครงการที่เชื่อมต่อเส้นทางสาธารณะ ตามความเหมาะสมของสภาพภูมิอากาศ 	-	<ul style="list-style-type: none"> เอกสารแนบ 7 รูปที่ 6  <p>รถฉีดพรมน้ำ</p>
4. ให้ทำการดูแลสภาพเส้นทางขนส่งแร่ที่จัดสร้าง จากบ้านเหมืองใหม่ถึงบ้านเหมืองแร่บริเวณวัดสหชาติ ประชาธรรม (เหมืองแร่) ให้มีสภาพใช้งานได้ดีตลอดและให้ทำการปรับปรุงซ่อมแซมหากพบว่ามีถนนชำรุดเสียหาย	<ul style="list-style-type: none"> ทางโครงการได้ดูแลสภาพเส้นทางขนส่งแร่ภายในพื้นที่โครงการและทางสาธารณะให้มีสภาพใช้งานได้ดีตลอดและให้ทำการปรับปรุงซ่อมแซม หากพบว่ามีถนนชำรุดเสียหาย 	-	-


เงื่อนไขตามมาตรการ	ผลการปฏิบัติตามมาตรการ	ปัญหา อุปสรรค ที่ไม่สามารถปฏิบัติตามมาตรการ และแนวทางแก้ไข	เอกสารอ้างอิง
5. กำหนดน้ำหนักบรรทุกและความเร็วรถบรรทุกให้เป็นไปตามที่ทางราชการกำหนด โดยเฉพาะเส้นทางภายในและเส้นทางภายนอกโครงการ ก่อนออกสู่ทางหลวงหมายเลข 225 ให้ใช้ความเร็วไม่เกิน 30 กิโลเมตรต่อชั่วโมง พร้อมทั้งจัดหาผ้าใบปิดคลุมแร่ให้มิดชิดตลอดเวลาที่มีการขนส่งแร่	<ul style="list-style-type: none"> ● การดำเนินงานของโครงการได้มีมาตรการลดการฟุ้งกระจายของฝุ่นละอองจากการดำเนินการทำเหมืองและขนส่งแร่ โดยได้ดำเนินการดังนี้ <ul style="list-style-type: none"> - ควบคุมน้ำหนักบรรทุกบรรทุกให้เป็นไปตามที่ทางราชการกำหนด - จำกัดความเร็วรถบรรทุกให้ใช้ความเร็วไม่เกิน 30 กิโลเมตรต่อชั่วโมง - ควบคุมให้มีการใช้ผ้าใบปิดคลุมแร่ให้มิดชิดตลอดเวลาที่มีการขนส่งแร่ 	-	<ul style="list-style-type: none"> ● เอกสารแนบ 7 รูปที่ 7 ถึงรูปที่ 9  <p>จุดชั่งน้ำหนักรถบรรทุกขนส่งแร่</p>  <p>ป้ายจำกัดความเร็ว</p>  <p>การปิดคลุมกระบะรถบรรทุก</p>


เงื่อนไขตามมาตรการ	ผลการปฏิบัติตามมาตรการ	ปัญหา อุปสรรค ที่ไม่สามารถปฏิบัติตามมาตรการ และแนวทางแก้ไข	เอกสารอ้างอิง
6. ก่อนการระเบิดทุกครั้งให้ทำความสะอาดหน้างาน และฉีดพรมน้ำด้านบนของหน้าระเบิด แล่งดการ จุดระเบิดหากมีลมพัดแรง และดำเนินการเกลี่ยหิน บนหน้าเหมืองในช่วงที่มีลมสงบหรือมีการฉีดพรม น้ำที่เก็บกองแร่ก่อนตกชน	<ul style="list-style-type: none"> ก่อนทำการระเบิด วิศวกรผู้ควบคุมดูแลจะกำชับ ให้เจ้าหน้าที่ที่ปฏิบัติงานหน้างานทำความสะอาด หน้างาน และให้มีการฉีดพรมน้ำด้านบนของหน้า ระเบิด ทั้งนี้กำหนดให้ไม่มีการจุดระเบิดหากมีลมพัด แรง และดำเนินการเกลี่ยหินบนหน้าเหมืองในช่วงที่ มีลมสงบ เพื่อลดการฟุ้งกระจายของฝุ่นและการปลิว กระเด็นของเศษหินแร่ 	-	-
7. โรงแต่งแร่ของโครงการรวมถึงยังรับแร่จะต้องมีการ บำรุงรักษาระบบป้องกันและกำจัดฝุ่นให้มี ประสิทธิภาพที่ดีอยู่เสมอ พร้อมทั้งปิดคลุมอุปกรณ์ ที่กำเนิดฝุ่นและติดตั้งระบบสเปรย์ที่จุดกำเนิดฝุ่น ต่าง ๆ ให้เป็นไปตามประกาศกรมอุตสาหกรรม พื้นฐานและการเหมืองแร่ เรื่อง ให้โรงโม่บดหรือ ย่อยหินมีระบบป้องกันผลกระทบสิ่งแวดล้อม	<ul style="list-style-type: none"> ในการดำเนินการทำเหมืองของโครงการ ผู้รับช่วงการ ทำเหมืองได้ดูแลบำรุงรักษาโรงแต่งแร่และใช้ระบบ ป้องกันและลดผลกระทบสิ่งแวดล้อมในขณะทำการ ผลิตแร่กระจายของฝุ่นละออง ตามประกาศกรม อุตสาหกรรมพื้นฐานและการเหมืองแร่ เพื่อลด ผลกระทบด้านการฟุ้งกระจายของฝุ่นละออง โดย ปฏิบัติดังต่อไปนี้ <ul style="list-style-type: none"> - สร้างอาคารปิดคลุม 3 ด้าน บริเวณยังรับหินใหญ่ - สร้างอาคารปิดคลุมโรงแต่งแร่ - สร้างหลังคาปิดคลุมสายพานลำเลียง - ติดตั้งอุปกรณ์บริเวณปลายสายพานลำเลียง - ติดตั้งระบบสเปรย์น้ำบริเวณจุดต่างๆ ที่เป็น แหล่งกำเนิดฝุ่นละออง 	-	<ul style="list-style-type: none"> เอกสารแนบ 7 รูปที่ 10  <p>อาคารปิดคลุม 3 ด้าน</p>  <p>ยังรับหิน</p>



เงื่อนไขตามมาตรการ	ผลการปฏิบัติตามมาตรการ	ปัญหา อุปสรรค ที่ไม่สามารถปฏิบัติตามมาตรการ และแนวทางแก้ไข	เอกสารอ้างอิง
8. รถบรรทุกแร่ทุกคันก่อนออกจากพื้นที่โครงการต้องผ่านบ่อล้างล้อทุกครั้ง	<ul style="list-style-type: none"> ผู้รับช่วงการทำเหมืองได้จัดให้มีจุดล้างล้อรถยนต์และรถบรรทุก พร้อมกำหนดให้ทำความสะอาดล้อรถก่อนเข้า-ออกพื้นที่โครงการทุกครั้ง เพื่อลดการฟุ้งกระจายของฝุ่นละออง 	-	<ul style="list-style-type: none"> เอกสารแนบ 7 รูปที่ 11  <p>จุดล้างล้อรถบรรทุก</p>
9. ในการเกลี่ยแร่บนหน้าเหมืองจะต้องกระทำในช่วงที่มีลมสงบหรือมีการฉีดพรมน้ำที่เก็บกองแร่ก่อนทำการตักขนเพื่อป้องกันการฟุ้งกระจายของฝุ่นละออง	<ul style="list-style-type: none"> ก่อนทำการระเบิด วิศวกรผู้ควบคุมดูแลจะกำชับให้เจ้าหน้าที่ที่ปฏิบัติงานหน้างานทำความสะอาดหน้างาน และให้มีการฉีดพรมน้ำด้านบนของหน้าระเบิด ทั้งนี้กำหนดให้ไม่มีการจุดระเบิดหากมีลมพัดแรง และดำเนินการเกลี่ยหินบนหน้าเหมืองในช่วงที่มีลมสงบ เพื่อลดการฟุ้งกระจายของฝุ่นและการปลิวกระเด็นของเศษหินแร่ 	-	-

เงื่อนไขตามมาตรการ	ผลการปฏิบัติตามมาตรการ	ปัญหา อุปสรรค ที่ไม่สามารถปฏิบัติตามมาตรการ และแนวทางแก้ไข	เอกสารอ้างอิง
3. เสี่ยง ความสั่นสะเทือน และหินปลิว			
1. การจุดระเบิดแต่ละครั้งให้ออกแบบด้วยการใช้เก็บไฟฟ้าถ่วงเวลา และควบคุมปริมาณวัตถุระเบิดพร้อมกันมากที่สุดไม่เกิน 50 กิโลกรัม/จังหวะถ่วง	<ul style="list-style-type: none"> วิศวกรผู้ควบคุมดูแลและออกแบบการเจาะระเบิดของโครงการให้เป็นไปตามแผนผังโครงการอย่างเคร่งครัดเพื่อป้องกันอุบัติเหตุและผลกระทบที่อาจเกิดขึ้นต่อชุมชนใกล้เคียง โดยใช้ปริมาณวัตถุระเบิดสูงสุดไม่เกิน 50 กิโลกรัม/จังหวะถ่วง พร้อมจัดสร้างอาคารเก็บวัตถุระเบิดยุทธภัณฑ์ให้มิดชิดปลอดภัย 	-	<ul style="list-style-type: none"> เอกสารแนบ 7 รูปที่ 12  <p>สถานที่เก็บวัตถุระเบิด</p>
2. ติดป้ายเตือนเขตการใช้วัตถุระเบิด พร้อมทั้งระบุเวลาในการระเบิดไว้บริเวณไว้บริเวณริมเส้นทางด้านเหนือของพื้นที่โครงการ	<ul style="list-style-type: none"> วิศวกรของโครงการกำหนดระยะเวลาระเบิดไม่เกินวันละ 1 ครั้ง ในช่วงเวลา 16:30-17:00 น. ซึ่งได้จัดทำป้ายเตือนเขตการใช้วัตถุระเบิดพร้อมทั้งระบุเวลาในการระเบิด โดยก่อนและหลังการระเบิดจะแจ้งให้พนักงานในเหมืองและชุมชนใกล้เคียงทราบก่อน พร้อมทั้งให้สัญญาณแจ้งเตือนก่อนทำการระเบิดให้ได้ยินโดยทั่วกันในระยะ 500 เมตร ก่อนและหลังการระเบิด 	-	<ul style="list-style-type: none"> เอกสารแนบ 7 รูปที่ 13  <p>ป้ายแสดงเวลาการระเบิด</p>


เงื่อนไขตามมาตรการ	ผลการปฏิบัติตามมาตรการ	ปัญหา อุปสรรค ที่ไม่สามารถปฏิบัติตามมาตรการ และแนวทางแก้ไข	เอกสารอ้างอิง
3. ให้ติดตามระยะการปลิวกระเด็นของเศษแร่จากการระเบิดทุกครั้ง หากพบว่ามีผลกระทบก่อให้เกิดความเสียหายแก่ทรัพย์สินของประชาชนจะต้องชดเชยค่าเสียหายทันทีพร้อมทั้งชดเชยค่าเสียหายตามความเหมาะสมยุติธรรมและปรับปรุงแผนการใช้วัตถุระเบิดให้มีความเหมาะสม	<ul style="list-style-type: none"> ทางโครงการจะดูแลและติดตามระยะการปลิวกระเด็นของเศษแร่จากการระเบิดทุกครั้ง หากพบว่ามีผลกระทบก่อให้เกิดความเสียหายแก่ทรัพย์สินของประชาชนจะต้องชดเชยค่าเสียหายทันที พร้อมทั้งชดเชยค่าเสียหายตามความเหมาะสมยุติธรรมและปรับปรุงแผนการใช้วัตถุระเบิดให้มีความเหมาะสม 	-	-
4. กำหนดระยะเวลาระเบิดไม่เกินวันละ 1 ครั้ง ในช่วงเวลา 16:00-17:00 น. โดยจะต้องแจ้งให้พนักงานในเหมืองทราบก่อนทุกคนพร้อมทั้งให้สัญญาณแจ้งเตือนก่อนทำการระเบิดให้ได้ยินโดยทั่วกันในระยะ 500 เมตร ก่อนและหลังการระเบิดให้แจ้งหน่วยงานท้องถิ่นล่วงหน้า ได้แก่ ผู้ใหญ่บ้านในท้องที่ องค์การบริหารส่วนตำบล และสถานีตำรวจภูธรในท้องที่รับทราบ	<ul style="list-style-type: none"> วิศวกรของโครงการกำหนดระยะเวลาระเบิดไม่เกินวันละ 1 ครั้ง ในช่วงเวลา 16:30-17:00 น. ซึ่งได้จัดทำป้ายเตือนเขตการใช้วัตถุระเบิดพร้อมทั้งระบุเวลาในการระเบิด โดยก่อนและหลังการระเบิดจะแจ้งให้พนักงานในเหมืองและชุมชนใกล้เคียงทราบก่อน พร้อมทั้งให้สัญญาณแจ้งเตือนก่อนทำการระเบิดให้ได้ยินโดยทั่วกันในระยะ 500 เมตร ก่อนและหลังการระเบิด 	-	<ul style="list-style-type: none"> เอกสารแนบ 7 รูปที่ 13  <p>ป้ายแสดงเวลาการระเบิด</p>
5. ต้องจัดทำรายงานการออกแบบการเจาะระเบิดทุกครั้งเพื่อเป็นข้อมูลตรวจสอบ และปรับปรุงให้มีความเหมาะสมสำหรับการออกแบบการเจาะระเบิดครั้งต่อไป	<ul style="list-style-type: none"> วิศวกรของโครงการจะจัดทำรายงานการออกแบบการเจาะระเบิดทุกครั้งเพื่อเป็นข้อมูลตรวจสอบ และปรับปรุงให้มีความเหมาะสมสำหรับการออกแบบการเจาะระเบิดครั้งต่อไป 	-	-



เงื่อนไขตามมาตรการ	ผลการปฏิบัติตามมาตรการ	ปัญหา อุปสรรค ที่ไม่สามารถปฏิบัติตามมาตรการ และแนวทางแก้ไข	เอกสารอ้างอิง
6. แร่ที่ผลิตได้จากหน้าเหมืองจะต้องขนออกจากหน้าเหมือง โดยบรรทุกไปยังที่เก็บกองแร่ก่อนที่จะมีการระเบิดในครั้งต่อไป	<ul style="list-style-type: none"> แร่ที่ผลิตได้จากหน้าเหมือง ผู้รับช่วงการทำเหมืองจะขนออกจากหน้าเหมือง โดยบรรทุกไปยังที่เก็บกองแร่ก่อนที่จะมีการระเบิดในครั้งต่อไป 	-	<ul style="list-style-type: none"> เอกสารแนบ 7 รูปที่ 14  <p>พื้นที่เก็บกองแร่</p>
7. การออกแบบการเจาะระเบิดหน้าเหมือง และการจุดระเบิดจะต้องจัดให้มีวิศวกรผู้ชำนาญหรือผู้ที่ผ่านการอบรมจากกรมอุตสาหกรรมพื้นฐานและการเหมืองแร่ ควบคุมทุกขั้นตอน พร้อมทั้งบันทึกรายละเอียดการออกแบบการระเบิดไว้ตรวจสอบทุกครั้ง	<ul style="list-style-type: none"> ในการออกแบบการเจาะระเบิดหน้าเหมือง และการจุดระเบิด ทางโครงการได้มีวิศวกรผู้ชำนาญหรือผู้ที่ผ่านการอบรมจากกรมอุตสาหกรรมพื้นฐานและการเหมืองแร่ ควบคุมทุกขั้นตอน พร้อมทั้งบันทึกรายละเอียดการออกแบบการระเบิดไว้ตรวจสอบทุกครั้ง 	-	-
8. งดกิจกรรมที่ก่อให้เกิดเสียงดังในเวลากลางคืนซึ่งเป็นเวลาพักผ่อนของประชาชนในชุมชนใกล้เคียง โดยดำเนินการทำเหมืองในระยะเวลา 08:00-18:00 น.	<ul style="list-style-type: none"> ผู้รับช่วงการทำเหมืองได้กำหนดเวลาในการทำเหมืองและการขนส่งแร่ โดยให้ดำเนินการในระยะเวลา 08.00-18.00 นาฬิกา เท่านั้น และไม่ให้มีการดำเนินการในเวลากลางคืน เนื่องจากเป็นช่วงเวลาพักผ่อนของชุมชนใกล้เคียง 	-	-



เงื่อนไขตามมาตรการ	ผลการปฏิบัติตามมาตรการ	ปัญหา อุปสรรค ที่ไม่สามารถปฏิบัติตามมาตรการ และแนวทางแก้ไข	เอกสารอ้างอิง
9. ให้ดูแลรักษาสภาพเครื่องจักรและอุปกรณ์ต่าง ๆ ให้อยู่ในสภาพที่สมบูรณ์สามารถใช้งานได้ตามปกติ เพื่อลดเสี่ยงจากการทำงานของเครื่องจักรต่าง ๆ	<ul style="list-style-type: none"> ผู้รับช่วงการทำเหมืองได้มีดูแลรักษาสภาพเครื่องจักรและอุปกรณ์ต่าง ๆ ให้อยู่ในสภาพที่สมบูรณ์สามารถใช้งานได้ตามปกติ เพื่อลดเสี่ยงจากการทำงานของเครื่องจักรต่าง ๆ 	-	-
4. อุทกวิทยา และคุณภาพน้ำ			
<p>1. ให้ดำเนินการจัดสร้างบ่อดักตะกอน ตามที่ระบุไว้ในแผนผังโครงการทำเหมือง เพื่อรองรับน้ำขุ่นข้นและตะกอนดินที่ชะล้างผ่านพื้นที่โครงการ พื้นที่หน้าเหมือง พื้นที่เก็บกองเปลือกดินและเศษดินและพื้นที่เก็บกองแร่ ดังนี้</p> <ul style="list-style-type: none"> บ่อดักตะกอน 1 อักษร บ1 มีขนาดความจุไม่น้อยกว่า 21,000 ลูกบาศก์เมตร เพื่อดักตะกอนจากพื้นที่เก็บกองเปลือกดินและเศษหิน พื้นที่เก็บกองแร่ และโรงแต่งแร่ บ่อดักตะกอน 2 อักษร บ2 มีขนาดความจุไม่น้อยกว่า 4,000 ลูกบาศก์เมตร เพื่อดักตะกอนจากพื้นที่หน้าเหมืองทางด้านทิศเหนือ บ่อดักตะกอน 3 อักษร บ3 มีขนาดความจุไม่น้อยกว่า 1,000 ลูกบาศก์เมตร เพื่อดักตะกอนจากพื้นที่หน้าเหมืองทางด้านทิศใต้ และทยอยดำเนินการถมกลับเริ่มตั้งแต่การทำเหมืองในปีที่ 1 	<ul style="list-style-type: none"> ผู้รับช่วงการทำเหมืองได้มีการขุดบ่อดักตะกอนให้เป็นไปตามแผนผังโครงการ เพื่อใช้สำหรับรองรับน้ำที่เกิดจากกิจกรรมการทำเหมือง และน้ำฝนชะล้างในพื้นที่โครงการ 	-	<ul style="list-style-type: none"> เอกสารแนบ 7 รูปที่ 15  <p>บ่อดักตะกอน</p>




เงื่อนไขตามมาตรการ	ผลการปฏิบัติตามมาตรการ	ปัญหา อุปสรรค ที่ไม่สามารถปฏิบัติตามมาตรการ และแนวทางแก้ไข	เอกสารอ้างอิง
2. ขุดลอกตะกอนดินในบ่อดักตะกอนและระบายน้ำของโครงการเป็นประจำ หรือหากพบว่าตะกอนมีปริมาณ 1/3 ของบ่อ พร้อมทั้งดูแลรักษาระบายน้ำให้อยู่ในสภาพดีเสมอ	<ul style="list-style-type: none"> ผู้รับช่วงการทำเหมืองได้ดูแลบ่อดักตะกอนและระบายน้ำของโครงการอยู่เป็นประจำอย่างต่อเนื่อง หากพบว่า ตะกอนมีปริมาณ 1/3 ของบ่อ พร้อมทั้งดูแลรักษาระบายน้ำให้อยู่ในสภาพดีเสมอ ทั้งนี้ ตะกอนที่ขุดลอกทางโครงการจะนำไปปรับปรุงคันทำนบ พร้อมนำไปฟื้นฟูพื้นที่ผ่านการทำเหมืองเพื่อทำการปลูกต้นไม้ต่อไป 	-	-
3. ตะกอนที่ขุดลอกให้นำไปปรับปรุงคันทำนบ พร้อมนำไปฟื้นฟูพื้นที่ผ่านการทำเหมืองเพื่อทำการปลูกต้นไม้ต่อไป		-	-
4. ให้จัดสร้างคันทำนบดินและระบายน้ำ โดยรอบพื้นที่โครงการ โดยขนาดคันทำนบดินด้านล่างกว้าง 4 เมตร สูง 1 เมตร สันคันด้านบนกว้าง 1 เมตร และระบายน้ำความกว้างท้องร่อง 1.5 เมตร ลึก 1 เมตร พร้อมทั้งปลูกต้นไม้จำนวน 3 แถว คือ บริเวณบนสันคันทำนบจำนวน 1 แถว ให้เลือกกล้าไม้ให้มีขนาดสูงกว่า 1 เมตร และบริเวณด้านล่างคันทำนบ 2 ด้าน โดยมีลักษณะโครงการทั่วไป 3 ชั้นเรือนยอด ประกอบด้วย เรือนยอดชั้นบน เรือนยอดชั้นรอง และเรือนยอดชั้นไม้พุ่ม และพิจารณาพันธุ์ไม้ที่เป็นผลเพื่อเป็นอาหารแก่สัตว์ป่า และนกและปลูกหญ้าแฝกเป็นไม้พื้นล่างเพื่อป้องกันผลกระทบด้านชะล้างพังทลาย	<ul style="list-style-type: none"> ผู้รับช่วงการทำเหมืองได้จัดสร้างคันทำนบดินและระบายน้ำ โดยรอบพื้นที่โครงการ พร้อมทั้งปลูกต้นไม้บนคันทำนบดิน เพื่อเป็นอาหารแก่สัตว์ป่าและนกและปลูกหญ้าแฝกเป็นไม้พื้นล่างเพื่อป้องกันผลกระทบด้านชะล้างพังทลาย 	-	<ul style="list-style-type: none"> เอกสารแนบ 7 รูปที่ 16 และรูปที่ 17  <p>ระบายน้ำ</p>  <p>คันทำนบดิน</p>



เงื่อนไขตามมาตรการ	ผลการปฏิบัติตามมาตรการ	ปัญหา อุปสรรค ที่ไม่สามารถปฏิบัติตามมาตรการ และแนวทางแก้ไข	เอกสารอ้างอิง
5. ดูแลรักษาค้นทำนบดินทางด้านทิศเหนือ ทิศตะวันตก และทิศใต้ บริเวณแนวเขตโครงการ และตรวจสอบความมั่นคงแข็งแรงของคันทำนบของโครงการอย่างสม่ำเสมอ โดยเฉพาะคันทำนบดินทางทิศเหนือของโครงการที่ต่อกับแนวเส้นทางสาธารณะประโยชน์เพื่อป้องกันมิให้น้ำไหลออกนอกโครงการ	<ul style="list-style-type: none"> ผู้รับช่วงการทำเหมืองได้มีดูแลรักษาค้นทำนบดินภายในโครงการรวมถึงบริเวณแนวเขตโครงการพร้อมตรวจสอบความมั่นคงแข็งแรงของคันทำนบดินอย่างสม่ำเสมอโดยเฉพาะคันทำนบดินทางทิศเหนือของโครงการที่ต่อกับแนวเส้นทางสาธารณะประโยชน์เพื่อป้องกันมิให้น้ำไหลออกนอกโครงการ 	-	-
6. ให้น้ำในบ่อดักตะกอนไปใช้ประโยชน์แบบหมุนเวียนในกิจกรรมการทำเหมืองแร่ เช่น การฉีดพรมเส้นทางขนส่งแร่ การรดน้ำต้นไม้ในการฟื้นฟูจากการทำเหมือง	<ul style="list-style-type: none"> ทางโครงการได้มีการนำน้ำจากบ่อดักตะกอนไปใช้ประโยชน์แบบหมุนเวียนในกิจกรรมการทำเหมืองแร่ เช่น การฉีดพรมเส้นทางขนส่งแร่ การรดน้ำต้นไม้ในการฟื้นฟูจากการทำเหมือง ซึ่งควบคุมไม่ให้เกิดการระบายน้ำออกสู่ภายนอกโครงการแต่อย่างใด เพื่อป้องกันการปนเปื้อนลงแหล่งน้ำสาธารณะ 	-	-
7. ให้ตรวจสอบระดับน้ำใต้ดินบริเวณบ่อบาดาลที่มีพื้นที่อยู่ใกล้เคียงกับโครงการ ปีละ 2 ครั้ง ในช่วงเดือนมกราคม-กุมภาพันธ์ และช่วงเดือนกันยายน-ตุลาคม โดยให้มีการบันทึกระดับน้ำเพื่อเฝ้าระวังผลกระทบในด้านปริมาณน้ำชั้นหินอุ้มน้ำ	<ul style="list-style-type: none"> ทางโครงการจะทำการตรวจสอบระดับน้ำใต้ดินบริเวณบ่อบาดาลที่มีพื้นที่อยู่ใกล้เคียงกับโครงการโดยให้มีการบันทึกระดับน้ำเพื่อเฝ้าระวังผลกระทบในด้านปริมาณน้ำชั้นหินอุ้มน้ำ 	-	-

เงื่อนไขตามมาตรการ	ผลการปฏิบัติตามมาตรการ	ปัญหา อุปสรรค ที่ไม่สามารถปฏิบัติตามมาตรการ และแนวทางแก้ไข	เอกสารอ้างอิง
8. หากมีความจำเป็นต้องมีการระบายน้ำออกสู่ภายนอก โครงการจะต้องปรับปรุงคุณภาพน้ำก่อนที่จะระบายออกสู่ภายนอกด้วยวิธีการเติมปูนขาว Ca(OH)_2 หรือสารที่มีความเหมาะสมเพื่อปรับสภาพ pH ของน้ำ	<ul style="list-style-type: none"> ในกรณีที่มีความจำเป็นต้องมีการระบายน้ำออกสู่ภายนอก ทางโครงการจะทำการปรับปรุงคุณภาพน้ำก่อนที่จะระบายออกสู่ภายนอกด้วยวิธีการเติมปูนขาว Ca(OH)_2 หรือสารที่มีความเหมาะสมเพื่อปรับสภาพ pH ของน้ำ ก่อนจะดำเนินการระบายน้ำออก 	-	-
5. ทรัพยากรดิน			
1. จัดให้มีพื้นที่เก็บกองเปลือกดินและเศษหิน “ด1” และ “ด2” ขนาดพื้นที่ 38.3 ไร่ เก็บกองสูง 5-15 เมตร และให้ความลาดชันไม่เกิน 45 องศา พร้อมจัดสร้างคันทำนบดินและคูระบายน้ำล้อมรอบเพื่อป้องกันการชะล้างของเปลือกดินและเศษหิน และให้ปลูกพืชคลุมดินและต้นไม้โตเร็วบนคันนบโดยรอบพื้นที่เก็บกองเปลือกดินเศษหิน	<ul style="list-style-type: none"> ผู้รับช่วงการทำเหมืองได้จัดเตรียมพื้นที่เก็บกองเปลือกดินและเศษหิน ควบคุมให้มีความลาดชันไม่เกิน 45 องศา พร้อมจัดสร้างคันทำนบดินและคูระบายน้ำล้อมรอบเพื่อป้องกันการชะล้างของเปลือกดินและเศษหิน และให้ปลูกพืชคลุมดินและต้นไม้โตเร็วบนคันนบโดยรอบพื้นที่เก็บกองเปลือกดินเศษหิน 	-	<ul style="list-style-type: none"> เอกสารแนบ 7 รูปที่ 18  <p>พื้นที่เก็บกองเปลือกดินและเศษหิน</p>
2. เปลือกดินที่ได้จากการทำเหมืองให้นำไปถมกลับพื้นที่ผ่านการทำเหมืองและปรับปรุงเส้นทางขนส่งให้มีสภาพดีปรับปรุงคันทำนบดินและพื้นที่ฟูสภาพพื้นที่ เพื่อลดผลกระทบด้านทรัพยากรดินและการชะล้างพังทลาย	<ul style="list-style-type: none"> เปลือกดินที่ได้จากการทำเหมือง ทางโครงการจะนำไปปรับปรุงเส้นทางขนส่งให้มีสภาพดี ปรับปรุงคันทำนบดินและพื้นที่ฟูสภาพพื้นที่ เพื่อลดผลกระทบด้านทรัพยากรดินและการชะล้างพังทลาย 	-	-

เงื่อนไขตามมาตรการ	ผลการปฏิบัติตามมาตรการ	ปัญหา อุปสรรค ที่ไม่สามารถปฏิบัติตามมาตรการ และแนวทางแก้ไข	เอกสารอ้างอิง
3. ปลุกพืชคลุมดินและไม้ยืนต้นโตเร็วบนแนวคันทำนบดิน ของโครงการเพื่อป้องกันผลกระทบด้านการชะล้างพังทลาย	<ul style="list-style-type: none"> ผู้รับช่วงการทำเหมืองได้จัดสร้างคันทำนบดินโดยรอบพื้นที่โครงการ พร้อมทั้งปลูกต้นไม้บนคันทำนบดิน เพื่อเป็นอาหารแก่สัตว์ป่าและนกและปลูกหญ้าแฝกเป็นไม้พื้นล่างเพื่อป้องกันผลกระทบด้านการชะล้างพังทลาย 	-	<ul style="list-style-type: none"> เอกสารแนบ 7 รูปที่ 17  <p>คันทำนบดิน</p>
6. คมนาคม			
1. หลีกเลี่ยงการขนส่งแร่ออกจากโครงการในช่วงเวลาที่มีประชาชนใช้ถนนหนาแน่น ได้แก่ เวลา 07.00-08.00 น. และเวลา 16.30-17.30 น. เนื่องจากเป็นเวลาที่ประชาชนไปกลับ จากที่ทำงาน หรือนักเรียนไป-กลับจากโรงเรียน	<ul style="list-style-type: none"> ผู้รับช่วงการทำเหมืองได้กำหนดช่วงเวลาในการทำเหมืองและการขนส่งแร่ โดยให้ดำเนินการในช่วงเวลา 08.00-18.00 นาฬิกา เท่านั้น และไม่ให้มีการดำเนินการในช่วงเวลากลางคืน เนื่องจากเป็นช่วงเวลาที่พักผ่อนของชุมชนใกล้เคียง 	-	-
2. การบรรทุกแร่ทุกครั้งจะต้องทำการปิดคลุมผ้าใบให้มิดชิดรวมทั้งจะต้องปิดฝากระบะท้ายของรถบรรทุกให้เรียบร้อย ทั้งนี้เพื่อป้องกันการตกหล่นของแร่หรือการฟุ้งกระจายของฝุ่นละออง	<ul style="list-style-type: none"> ทางโครงการได้มีมาตรการป้องกันผลกระทบด้านฝุ่นละอองที่เกิดการทำเหมืองและการขนส่งแร่ โดยกำหนดให้ในการบรรทุกแร่ทุกครั้งจะต้องทำการปิดคลุมผ้าใบให้มิดชิด รวมทั้งจะต้องปิดฝากระบะท้ายของรถบรรทุกให้เรียบร้อย ทั้งนี้เพื่อป้องกันการตกหล่นของแร่หรือการฟุ้งกระจายของฝุ่นละออง 	-	<ul style="list-style-type: none"> เอกสารแนบ 7 รูปที่ 9  <p>การปิดคลุมกระบะรถบรรทุก</p>

เงื่อนไขตามมาตรการ	ผลการปฏิบัติตามมาตรการ	ปัญหา อุปสรรค ที่ไม่สามารถปฏิบัติตามมาตรการ และแนวทางแก้ไข	เอกสารอ้างอิง
3. รถบรรทุกแร่ของโครงการจะต้องติดป้ายชื่อโครงการ และหมายเลขโทรศัพท์ไว้ที่รถให้สามารถมองเห็นได้อย่างชัดเจนเพื่อรับข้อร้องเรียนจากผู้ใช้นถนนร่วมกับโครงการ	<ul style="list-style-type: none"> บริษัทที่ปรึกษาได้แจ้งให้ทางโครงการดำเนินการติดป้ายชื่อโครงการ และหมายเลขโทรศัพท์ไว้ที่ตัวรถบรรทุกให้สามารถมองเห็นได้อย่างชัดเจน เพื่อรับข้อร้องเรียนจากผู้ใช้นถนนร่วมกับโครงการ 	-	-
4. ดูแลรักษาสภาพช่วงบ้านเหมืองแร่-บ้านเหมืองใหม่ก่อนออกสู่ทางหลวงหมายเลข 225 ก่อนถึงพื้นที่โครงการ ให้มีสภาพดีอยู่เสมอ	<ul style="list-style-type: none"> ทางโครงการได้ดูแลรักษาสภาพถนนในพื้นที่โครงการ รวมไปถึงถนนสาธารณประโยชน์ ให้มีสภาพดีอยู่เสมอ หากเกิดการชำรุด ทางโครงการยินดีช่วยเหลือซ่อมแซมปรับปรุงให้มีประสิทธิภาพดีขึ้น 	-	<ul style="list-style-type: none"> เอกสารแนบ 7 รูปที่ 4
5. ดูแลรักษาสภาพเส้นทางให้อยู่ในสภาพที่ใช้งานได้ดีอยู่เสมอ และในกรณีเกิดการชำรุดเสียหายทางโครงการจะต้องรีบดำเนินการปรับปรุงทันที โดยเฉพาะทางสาธารณประโยชน์ทางด้านทิศเหนือของโครงการ			  <p>สภาพเส้นทางขนส่งแร่</p>

เงื่อนไขตามมาตรการ	ผลการปฏิบัติตามมาตรการ	ปัญหา อุปสรรค ที่ไม่สามารถปฏิบัติตามมาตรการ และแนวทางแก้ไข	เอกสารอ้างอิง
6. ควบคุมน้ำหนักรถบรรทุก และความเร็วรถบรรทุก แรงแให้เป็นไปตามที่ราชการกำหนด โดยเฉพาะ เส้นทางภายในโครงการและเส้นทางภายนอก โครงการก่อนออกสู่ทางหลวงหมายเลข 225 ให้ใช้ ความเร็วไม่เกิน 30 กิโลเมตรต่อชั่วโมง ทั้งนี้เพื่อ รักษาสภาพถนนไม่ให้เกิดการชำรุดเสียหาย อีกทั้ง ต้องกำชับให้พนักงานระมัดระวังเป็นพิเศษ เพื่อ ป้องกันการพังกระจายของฝุ่นละอองและอุบัติเหตุ ที่อาจเกิดขึ้น	<ul style="list-style-type: none"> ● การดำเนินงานของโครงการได้มีมาตรการลดการฟุ้งกระจายของฝุ่นละอองจากการดำเนินการทำเหมืองและขนส่งแร่ โดยได้ดำเนินการดังนี้ <ul style="list-style-type: none"> - ควบคุมน้ำหนักรถบรรทุกแรงแให้เป็นไปตามที่ทางราชการกำหนด - จำกัดความเร็วรถบรรทุกแรงแให้ใช้ความเร็วไม่เกิน 30 กิโลเมตรต่อชั่วโมง - รักษาสภาพถนนไม่ให้เกิดการชำรุดเสียหาย อีกทั้งได้กำชับให้พนักงานระมัดระวังเป็นพิเศษ 	-	<ul style="list-style-type: none"> ● เอกสารแนบ 7 รูปที่ 7 และรูปที่ 8  <p>จุดซ้งน้ำหนักรถบรรทุกขนส่งแร่</p>  <p>ป้ายจำกัดความเร็ว</p>
7. ทำการตรวจเช็ครถบรรทุกแรงแ เช่น ระบบห้ามล้อ ระบบไฟฟ้า การทำงานของเครื่องยนต์ ระบบเกียร์ และอื่น ๆ ให้อยู่ในสภาพที่ใช้งานได้ดี และปลอดภัยอยู่เสมอ	<ul style="list-style-type: none"> ● ทางโครงการได้มีการตรวจสอบสภาพรถยนต์ รถบรรทุกของโครงการ ให้อยู่ในสภาพพร้อมใช้งานและปลอดภัยอยู่เสมอ ทั้งนี้ ได้มีการสร้างอาคารไว้สำหรับซ่อมบำรุงยานพาหนะ เครื่องจักรอุปกรณ์ต่างๆ ที่ชำรุดเสียหาย หากพบว่ามีกรชำรุดเสียหายจะดำเนินการซ่อมแซมก่อนนำมาใช้งานต่อไป 	-	<ul style="list-style-type: none"> ● เอกสารแนบ 7 รูปที่ 5  <p>อาคารซ่อมบำรุง</p>



เงื่อนไขตามมาตรการ	ผลการปฏิบัติตามมาตรการ	ปัญหา อุปสรรค ที่ไม่สามารถปฏิบัติตามมาตรการ และแนวทางแก้ไข	เอกสารอ้างอิง
<p>8. ให้จัดทำป้ายสัญญาณเตือน ระวังมีรถบรรทุกเข้าออกบริเวณริมถนนสาธารณะทางด้านทิศเหนือตลอดไปจนถึงทิศตะวันออก เพื่อป้องกันและลดอุบัติเหตุที่อาจเกิดขึ้นแก่ราษฎรในชุมชน โดยป้ายหรือสัญญาณเตือนภัยจะต้องสามารถเห็นได้ชัดเจน</p> <p>9. ให้ทำการดูแลรักษาป้ายเตือนต่าง ๆ ของโครงการให้อยู่ในสภาพที่ดีอยู่เสมอ ถ้าหากเกิดการชำรุดเสียหายให้รีบดำเนินการซ่อมแซมโดยทันที</p>	<ul style="list-style-type: none"> ทางโครงการได้จัดทำป้ายสัญญาณเตือนระวังมีรถบรรทุกเข้าออก ป้ายจำกัดความเร็ว โดยติดตั้งไว้ริมเส้นทางขนส่งแร่ ให้สามารถมองเห็นได้ชัดเจน เพื่อป้องกันและลดอุบัติเหตุที่อาจเกิดขึ้นแก่ราษฎรในชุมชน 	-	<ul style="list-style-type: none"> เอกสารแนบ 7 รูปที่ 8  <p>ป้ายจำกัดความเร็ว</p>  <p>ป้ายเตือนระวังรถบรรทุกเข้า-ออก</p>
7. เกษตรกรรม			
<p>1. หากได้รับการร้องเรียนจากราษฎรที่อาศัยอยู่บริเวณใกล้เคียงหรือพื้นที่เกษตรกรรมที่อยู่ใกล้เคียงโครงการว่าได้รับความเดือดร้อนรำคาญจากการดำเนินโครงการได้รับความเสียหายจากกิจกรรมเหมืองแร่และทางราชการได้ตรวจพบว่าไม่ปฏิบัติตามมาตรการป้องกันที่กำหนดไว้ เจ้าของโครงการจะต้องทำตามคำสั่งของทางราชการ และแก้ไขเหตุแห่งความ</p>	<ul style="list-style-type: none"> ในกรณีที่ได้รับการร้องเรียนจากราษฎรในบริเวณใกล้เคียงว่าได้รับความเดือดร้อนรำคาญจากการดำเนินโครงการ ผู้รับช่วงการทำเหมืองจะหาทางแก้ไขเหตุแห่งความเดือดร้อนให้เสร็จสิ้นก่อนที่จะดำเนินการต่อไป 	-	-




เงื่อนไขตามมาตรการ	ผลการปฏิบัติตามมาตรการ	ปัญหา อุปสรรค ที่ไม่สามารถปฏิบัติตามมาตรการ และแนวทางแก้ไข	เอกสารอ้างอิง
เตือนร้านค้าขายให้เสร็จก่อนที่จะดำเนินการต่อไปอย่างรวดเร็วและเป็นธรรม			
8. เศรษฐกิจ-สังคม			
1. ปฏิบัติตามแผนประชาสัมพันธ์การทำเหมืองแร่ของโครงการ โดยแจ้งผ่านไปยังผู้ใหญ่บ้าน กำนันในเขตท้องที่ ตำบลทุ่งทอง โดยจัดทำเป็นแผ่นพับประชาสัมพันธ์ โครงการอย่างน้อยปีละ 2 ครั้ง หรือส่งรายงานแผนประชาสัมพันธ์การทำเหมืองแร่ของโครงการไปยังชุมชนที่เป็นที่ตั้งที่โครงการและชุมชนใกล้เคียง เพื่อประชาสัมพันธ์โครงการตามเงื่อนไขระยะเวลาที่ต้องดำเนินการอย่างเคร่งครัด	<ul style="list-style-type: none"> ทางโครงการได้จัดทำแผ่นพับประชาสัมพันธ์การทำเหมืองแร่ของโครงการ โดยจะประสานงานกับผู้นำชุมชนใกล้เคียงเพื่อนำไปกระจายข่าวสารให้กับประชาชนได้รับทราบอย่างทั่วถึง 	-	<ul style="list-style-type: none"> เอกสารแนบ 8
2. ให้มีการแต่งตั้งคณะกรรมการมวลชนสัมพันธ์ ประกอบด้วย เจ้าของโครงการ ผู้แทนภาครัฐจากหน่วยงานท้องถิ่น และผู้แทนภาครัฐจากหน่วยงานท้องถิ่น และผู้แทนภาคประชาชน จากชุมชน โรงเรียน วัด และเจ้าหน้าที่สาธารณสุขในพื้นที่เข้าร่วมเป็นกรรมการทำหน้าที่บริหารจัดการ “กองทุนเฝ้าระวังสุขภาพ” และ “กองทุนพัฒนาหมู่บ้านรอบพื้นที่เหมืองแร่” และเพื่อทำหน้าที่สร้างความสัมพันธ์อันดีต่อชุมชน ประชาสัมพันธ์โครงการตรวจสอบข้อร้องเรียนประสานงานกับสื่อมวลชนท้องถิ่น ผู้นำชุมชน ราษฎรบริเวณโดยรอบโครงการ	<ul style="list-style-type: none"> การดำเนินการทำเหมืองที่ผ่านมา ผู้ถือประทานบัตรได้มีการแต่งตั้งคณะกรรมการมวลชนสัมพันธ์ ประกอบด้วยเจ้าของโครงการ ผู้แทนภาครัฐจากหน่วยงานท้องถิ่นและผู้แทนภาคประชาชน จากชุมชน โรงเรียน วัด เพื่อทำหน้าที่ในการบริหารจัดการกองทุนเฝ้าระวังสุขภาพ และกองทุนพัฒนาหมู่บ้านรอบพื้นที่เหมืองแร่ ซึ่งเป็นการสร้างความสัมพันธ์อันดีต่อชุมชน รวมถึงทำหน้าที่ประชาสัมพันธ์โครงการ ทั้งนี้ ในปัจจุบัน บริษัท สันทัด กรุ๊ป จำกัด ได้เข้ามารับช่วงการทำเหมืองต่อจากผู้ถือประทานบัตร ซึ่งได้มอบหมายหน้าที่ 	-	<ul style="list-style-type: none"> เอกสารแนบ 9


เงื่อนไขตามมาตรการ	ผลการปฏิบัติตามมาตรการ	ปัญหา อุปสรรค ที่ไม่สามารถปฏิบัติตามมาตรการ และแนวทางแก้ไข	เอกสารอ้างอิง
และติดตามตรวจสอบคุณภาพสิ่งแวดล้อม รวมทั้งให้ เสนอรายงานการดำเนินงานของคณะกรรมการ มวลชนสัมพันธ์ต่อหน่วยงานที่เกี่ยวข้องเพื่อให้ หน่วยงานดังกล่าวได้รับทราบปีละ 1 ครั้ง	คณะกรรมการมวลชนสัมพันธ์ชุดเดิม ดำรงตำแหน่ง หน้าที่เช่นเคย เพื่ออำนวยความสะดวกกับชุมชน		
3. ให้จัดตั้ง “กองทุนพัฒนาหมู่บ้านรอบพื้นที่เหมือง แร่” เพื่อเป็นงบประมาณในการดำเนินโครงการ พัฒนาคุณภาพชีวิตของประชาชนในชุมชนโดยรอบ พื้นที่เหมืองแร่ ตามยอดวงเงินขั้นต่ำหรือคิดตาม สัดส่วนต่ออัตราการผลิต ซึ่งกำหนดเป็นเงื่อนไข แนบท้ายการอนุญาตประทานบัตรหรือการติดต่อ อายุประทานบัตร โดยให้รวมงบประมาณด้าน มวลชนสัมพันธ์ของโครงการที่กำหนดอยู่ในเงื่อนไข มาตรการป้องกันและแก้ไขผลกระทบสิ่งแวดล้อม ของโครงการอยู่ในกองทุนนี้	<ul style="list-style-type: none"> ผู้รับช่วงการทำเหมืองได้จัดสรรงบประมาณในการ จัดตั้ง “กองทุนพัฒนาหมู่บ้านรอบพื้นที่เหมืองแร่” เพื่อใช้เป็นงบประมาณในการดำเนินกิจกรรม เกี่ยวกับการพัฒนาหมู่บ้านรอบพื้นที่ประทานบัตร และพื้นที่ที่เกี่ยวข้อง โดยให้เป็นไปตามรายงานการ บริหารจัดการกองทุนและเสนอต่อหน่วยงานที่ เกี่ยวข้องทราบ 	-	<ul style="list-style-type: none"> เอกสารแนบ 9 เอกสารแนบ 10
4. จัดทำแผนประชาสัมพันธ์การทำเหมืองแร่ของ โครงการอย่างต่อเนื่องตลอดระยะเวลาดำเนิน โครงการ โดยแจ้งผ่านไปยังผู้ใหญ่บ้าน กำนัน นายก องค์การบริหารส่วนตำบล และสื่อมวลชนท้องถิ่น โดยจัดทำเป็นแผนประชาสัมพันธ์โครงการอย่าง น้อยปีละ 2 ครั้ง หรือส่งรายงานแผนประชาสัมพันธ์ การทำเหมืองแร่ของโครงการไปยังผู้นำชุมชน เพื่อ ประชาสัมพันธ์โครงการตามเงื่อนไขระยะเวลาที่ต้อง	<ul style="list-style-type: none"> ทางโครงการได้จัดทำแผนประชาสัมพันธ์การทำ เหมืองแร่ของโครงการ โดยจะประสานงานกับผู้นำ ชุมชนใกล้เคียงเพื่อนำไปกระจายข่าวสารให้กับ ประชาชนได้รับทราบอย่างทั่วถึง 	-	<ul style="list-style-type: none"> เอกสารแนบ 8


เงื่อนไขตามมาตรการ	ผลการปฏิบัติตามมาตรการ	ปัญหา อุปสรรค ที่ไม่สามารถปฏิบัติตามมาตรการ และแนวทางแก้ไข	เอกสารอ้างอิง
<p>ดำเนินการ ทั้งนี้รายละเอียดข้อมูลที่ประชาสัมพันธ์ที่สำคัญ ได้แก่</p> <ul style="list-style-type: none"> - รายละเอียดกิจกรรมของโครงการ - ความต้องการบุคลากร - ข้อมูลโครงการ ชื่อบุคคล ที่อยู่ เบอร์โทรศัพท์ที่ติดต่อได้ - ผลประโยชน์ต่อชุมชน - ผลการปฏิบัติตามมาตรการป้องกันและแก้ไขผลกระทบสิ่งแวดล้อม และผลการติดตามตรวจสอบผลกระทบสิ่งแวดล้อม - ข้อมูลด้านการอนุรักษ์สิ่งแวดล้อมบริเวณใกล้เคียง ชุมชนเพื่อให้เกิดความรู้ความเข้าใจ ความสำนึกที่ดี และตระหนักด้านสิ่งแวดล้อม - ช่องทางการรับเรื่องร้องเรียน - ข้อมูลข่าวสารอื่นๆ ที่เกี่ยวข้อง 			
<p>5. สนับสนุนกิจกรรมของชุมชนเพื่อสร้างความสัมพันธ์ที่ดีกับชุมชนใกล้เคียงโครงการ เช่น ให้ทุนการศึกษา จัดหาแหล่งน้ำใช้ค่าอาหารกลางวัน กิจกรรมการศึกษาของโรงเรียน สนับสนุนกิจกรรมของโรงพยาบาลประจำอำเภอและบริจาคสนับสนุนกิจกรรมทางศาสนา เป็นต้น</p>	<ul style="list-style-type: none"> ● ทางโครงการได้ให้การสนับสนุนกิจกรรมของชุมชนและพัฒนาชุมชนใกล้เคียงเป็นประจำอย่างต่อเนื่อง เพื่อสร้างความสัมพันธ์ที่ดีกับชุมชนใกล้เคียงโครงการ เช่น ให้ทุนการศึกษา กิจกรรมการศึกษาของโรงเรียน สนับสนุนกิจกรรมของโรงพยาบาลประจำอำเภอและบริจาคสนับสนุนกิจกรรมทางศาสนา เป็นต้น 	-	-


เงื่อนไขตามมาตรการ	ผลการปฏิบัติตามมาตรการ	ปัญหา อุปสรรค ที่ไม่สามารถปฏิบัติตามมาตรการ และแนวทางแก้ไข	เอกสารอ้างอิง
6. กำหนดให้มีการจ้างแรงงานในท้องถิ่นเป็นอันดับแรกพร้อมทั้งกำหนดค่าจ้างให้เป็นไปตามข้อกำหนดของกรมสวัสดิการและคุ้มครองแรงงาน	<ul style="list-style-type: none"> ในกรณีที่ทางโครงการมีนโยบายในการรับพนักงานใหม่ของโครงการ จะพิจารณาให้จ้างแรงงานในท้องถิ่นให้มากที่สุด และให้อัตราค่าแรงเป็นไปตามประกาศกระทรวงแรงงานกำหนด เพื่อเป็นส่งเสริมและสร้างงานอาชีพให้กับชุมชน 	-	-
7. หากเกิดความเสียหายจากกิจกรรมการทำเหมืองที่มีต่อบ้านเรือนประชาชนใกล้เคียงโครงการ ทางโครงการจะต้องเร่งดำเนินการแก้ไขและชดเชยค่าเสียหายตามความเหมาะสมยุติธรรม	<ul style="list-style-type: none"> ในกรณีที่ผู้ได้รับความเสียหายจากการดำเนินการทำเหมืองของโครงการ ผู้ถือประทานบัตรจะเร่งดำเนินการแก้ไขปัญหาและยินดีชดเชยค่าเสียหายที่เกิดขึ้น ด้วยความเป็นธรรมและเหมาะสม 	-	-
8. จัดให้มีและดูแลรักษาก่อแสดงความคิดเห็นของประชาชนต่อโครงการบริเวณที่ทำการผู้ใหญ่บ้านและอบต.ทุกทอง เพื่อทราบสถานการณ์ผลกระทบจากโครงการต่อชุมชน	<ul style="list-style-type: none"> ผู้รับช่วงการทำเหมืองจะทำการติดตั้งกล่องรับเรื่องราวร้องทุกข์ความเดือดร้อนของราษฎรที่อาจเกิดจากกิจกรรมการทำเหมืองและกิจกรรมที่เกี่ยวข้อง โดยติดตั้งไว้ที่บริเวณหน้าสำนักงานของโครงการ และบริเวณพื้นที่ชุมชน ให้สามารถมองเห็นได้ชัดเจน 	-	-
9. สาธารณสุข อาชีวอนามัย และความปลอดภัย			
1. ให้จัดตั้ง “กองทุนเฝ้าระวังสุขภาพ” ตามประกาศกรมอุตสาหกรรมพื้นฐานและการเหมืองแร่ เรื่องแนวทางการบริหารจัดการกองทุนเฝ้าระวังสุขภาพสำหรับโครงการเหมืองแร่ พ.ศ.2559 ณ วันที่ 30 กันยายน 2559 เพื่อเป็นค่าใช้จ่ายสำหรับการดำเนินกิจกรรมการเฝ้าระวังสุขภาพอนามัยหรือ	<ul style="list-style-type: none"> ผู้รับช่วงการทำเหมืองได้จัดสรรงบประมาณในการจัดตั้ง “กองทุนเฝ้าระวังสุขภาพ” เพื่อใช้เป็นงบประมาณค่าใช้จ่ายสำหรับการดำเนินกิจกรรมการเฝ้าระวังสุขภาพอนามัยหรือการตรวจสุขภาพของประชาชน รวมทั้งสนับสนุนกิจกรรมที่เกี่ยวข้องกับสาธารณสุขของชุมชน โดยให้เป็นไปตามรายงานการ 	-	<ul style="list-style-type: none"> เอกสารแนบ 9 เอกสารแนบ 11


เงื่อนไขตามมาตรการ	ผลการปฏิบัติตามมาตรการ	ปัญหา อุปสรรค ที่ไม่สามารถปฏิบัติตามมาตรการ และแนวทางแก้ไข	เอกสารอ้างอิง
การตรวจสอบสุขภาพของประชาชน รวมทั้งสนับสนุนกิจกรรมที่เกี่ยวข้องกับสาธารณสุขของชุมชน	บริหารจัดการกองทุนและเสนอต่อหน่วยงานที่เกี่ยวข้องทราบ		
2. จัดทำและดูแลรักษาป้ายประชาสัมพันธ์ผลการติดตามตรวจสอบผลกระทบสิ่งแวดล้อมหรือป้ายประชาสัมพันธ์ขนาดใหญ่ ติดตั้งบริเวณพื้นที่โครงการและชุมชนในรัศมี 3 กิโลเมตร	<ul style="list-style-type: none"> บริษัทที่ปรึกษาแจ้งและแนะนำให้ผู้รับช่วงการทำงาน ดำเนินการจัดทำป้ายประชาสัมพันธ์ผลการติดตามตรวจสอบผลกระทบสิ่งแวดล้อม โดยให้ติดตั้งไว้บริเวณพื้นที่โครงการและพื้นที่ชุมชน เพื่อให้ประชาชนทราบถึงข้อมูลได้อย่างทั่วถึง 	-	-
3. ดูแลรักษาป้ายนโยบายด้านความปลอดภัยและนโยบายด้านสิ่งแวดล้อม ป้ายเตือนระวังการพลัดตก บ่อตักตะกอนและบ่อเหมือง ป้ายมาตรการด้านสิ่งแวดล้อม	<ul style="list-style-type: none"> ทางโครงการได้จัดทำป้ายด้านความปลอดภัยและนโยบายด้านสิ่งแวดล้อม โดยติดตั้งไว้บริเวณต่างๆ ให้สามารถมองเห็นได้ชัดเจน เพื่อสร้างความตระหนักให้พนักงานเห็นถึงความปลอดภัยในการทำงาน และป้องกันไม่ให้เกิดอุบัติเหตุและความเสียหายต่างๆ นอกจากนี้ได้ติดตั้งสัญญาณไฟฉุกเฉิน และอุปกรณ์ดับเพลิงไว้บริเวณต่างๆ ในพื้นที่ทำงาน พร้อมจัดให้มีจุดรวมพล เพื่อรองรับเมื่อเกิดเหตุการณ์ฉุกเฉิน 	-	<ul style="list-style-type: none"> เอกสารแนบ 7 รูปที่ 19 และรูปที่ 20  <p>ป้ายเตือนระวังบ่อชุมเหมืองลึก</p>  <p>ป้ายเตือนด้านความปลอดภัย</p>

เงื่อนไขตามมาตรการ	ผลการปฏิบัติตามมาตรการ	ปัญหา อุปสรรค ที่ไม่สามารถปฏิบัติตามมาตรการ และแนวทางแก้ไข	เอกสารอ้างอิง
4. ให้จัดสภาพสิ่งแวดล้อมของสำนักงานให้ถูกสุขลักษณะ เช่น จัดวางภาชนะรองรับขยะให้เป็นระเบียบเรียบร้อยจัดให้มีอุปกรณ์ป้องกันอันตรายที่เหมาะสมกับสภาพงาน และมีจำนวนเพียงพอกับพนักงาน	<ul style="list-style-type: none"> ทางโครงการได้จัดสภาพสิ่งแวดล้อมของสำนักงานให้ถูกสุขลักษณะ รวมถึงจัดหาสิ่งอำนวยความสะดวกต่างๆ ไว้ให้แก่พนักงาน เช่น น้ำดื่ม น้ำใช้ ห้องสุขา ภาชนะรองรับขยะให้เป็นระเบียบเรียบร้อย รวมไปถึงอุปกรณ์ป้องกันอันตรายที่เหมาะสมกับสภาพงาน 	-	<ul style="list-style-type: none"> เอกสารแนบ 7 รูปที่ 21 และรูปที่ 22  <p>น้ำดื่ม</p>  <p>ห้องสุขา</p>  <p>อุปกรณ์ป้องกันอันตรายส่วนบุคคล</p>

เงื่อนไขตามมาตรการ	ผลการปฏิบัติตามมาตรการ	ปัญหา อุปสรรค ที่ไม่สามารถปฏิบัติตามมาตรการ และแนวทางแก้ไข	เอกสารอ้างอิง
5. ให้ฝึกอบรมการทำงานและการใช้เครื่องจักรอุปกรณ์อย่างสม่ำเสมอ เพื่อป้องกันอุบัติเหตุเพื่อปลูกจิตสำนึกให้พนักงานใส่ใจเรื่องความปลอดภัยในการทำงาน พร้อมทั้งควบคุมการสวมใส่อุปกรณ์ป้องกันอันตรายส่วนบุคคลขณะปฏิบัติงาน	<ul style="list-style-type: none"> ทางโครงการได้จัดให้มีการฝึกอบรมการทำงานและการใช้เครื่องจักรอุปกรณ์อย่างสม่ำเสมอ เพื่อป้องกันอุบัติเหตุเพื่อปลูกจิตสำนึกให้พนักงานใส่ใจเรื่องความปลอดภัยในการทำงาน พร้อมทั้งควบคุมการสวมใส่อุปกรณ์ป้องกันอันตรายส่วนบุคคลขณะปฏิบัติงาน 	-	-
6. ให้จัดเตรียมปัจจัยในการปฐมพยาบาลเบื้องต้น พร้อมทั้งจัดเตรียมไว้ให้พร้อมสำหรับนำคนเจ็บส่งโรงพยาบาลกรณีคนงานเกิดอุบัติเหตุ	<ul style="list-style-type: none"> ทางโครงการได้จัดหาอุปกรณ์ในการปฐมพยาบาลเบื้องต้นพร้อมทั้งจัดเตรียมไว้ให้พร้อมสำหรับนำคนเจ็บส่งโรงพยาบาลกรณีคนงานเกิดอุบัติเหตุ 	-	<ul style="list-style-type: none"> เอกสารแนบ 7 รูปที่ 23  <p>อุปกรณ์ปฐมพยาบาลเบื้องต้น</p>
7. กำชับให้พนักงานขับรถที่ใช้เส้นทางเข้า-ออกโครงการและเพิ่มความระมัดระวังเมื่อขับรถผ่านชุมชนที่อยู่ริมเส้นทางขนส่งแร่	<ul style="list-style-type: none"> ทางโครงการได้กำชับให้พนักงานขับรถที่ใช้เส้นทางเข้า-ออกโครงการและเพิ่มความระมัดระวังเมื่อขับรถผ่านชุมชนที่อยู่ริมเส้นทางขนส่งแร่ เพื่อป้องกันการเกิดอุบัติเหตุจากการสัญจร 	-	-



เงื่อนไขตามมาตรการ	ผลการปฏิบัติตามมาตรการ	ปัญหา อุปสรรค ที่ไม่สามารถปฏิบัติตามมาตรการ และแนวทางแก้ไข	เอกสารอ้างอิง
<p>8. ให้จัดหาและกำชับให้พนักงานสวมอุปกรณ์ป้องกันอันตรายส่วนบุคคล เช่น</p> <ul style="list-style-type: none"> - พนักงานปฏิบัติงานหน้าเหมือง หน้ากากกันฝุ่น หมวกนิรภัย ที่ครอบหู (Ear Muff) แว่นตา รองเท้าเซฟตี้ ฯลฯ - พนักงานโรงแต่ง หน้ากากกันฝุ่น หมวกนิรภัย ที่อุดหู (Ear Plug) แว่นตา รองเท้าเซฟตี้ ฯลฯ 	<ul style="list-style-type: none"> ● ทางโครงการได้จัดให้มีอุปกรณ์ป้องกันอันตรายที่เหมาะสมกับสภาพงาน และมีจำนวนเพียงพอกับพนักงาน พร้อมกำชับให้พนักงานสวมใส่ทุกครั้งที่ปฏิบัติงาน เพื่อป้องกันการเกิดอุบัติเหตุ 	-	<ul style="list-style-type: none"> ● เอกสารแนบ 7 รูปที่ 22  <p>อุปกรณ์ป้องกันอันตรายส่วนบุคคล</p>
<p>9. ให้ดูแลสถานการณั่ภาวะสุขภาพของประชาชนอย่างต่อเนื่อง พร้อมทั้งเผยแพร่ข้อมูลแก่ชุมชน อย่างน้อยปีละ 2 ครั้ง ประกอบด้วย ผลการปฏิบัติตามมาตรการป้องกันและแก้ไขผลกระทบสิ่งแวดล้อม ผลการติดตามตรวจสอบผลกระทบสิ่งแวดล้อม พร้อมทั้งสนับสนุนกิจกรรมส่งเสริมสุขภาพ กิจกรรมเฝ้าระวังสุขภาพของประชาชนในชุมชน โดยประสานงานร่วมกับหน่วยงานสาธารณสุขในอำเภอและท้องถิ่น เช่น การอบรม การตรวจสุขภาพ เป็นต้น โดยใช้งบประมาณจากการจัดตั้งกองทุนเฝ้าระวังสุขภาพ ผู้ถือประทานบัตรจะต้องจัดตั้ง “กองทุนเฝ้าระวังสุขภาพ”</p>	<ul style="list-style-type: none"> ● ทางโครงการจะดูแลสถานการณั่ภาวะสุขภาพของประชาชนอย่างต่อเนื่อง พร้อมทั้งเผยแพร่ข้อมูลประชาสัมพันธ์แก่ชุมชน ประกอบด้วย ผลการปฏิบัติตามมาตรการป้องกันและแก้ไขผลกระทบสิ่งแวดล้อม ผลการติดตามตรวจสอบผลกระทบสิ่งแวดล้อม พร้อมทั้งสนับสนุนกิจกรรมส่งเสริมสุขภาพ กิจกรรมเฝ้าระวังสุขภาพของประชาชนในชุมชน โดยประสานงานร่วมกับหน่วยงานสาธารณสุขในอำเภอและท้องถิ่น เช่น การอบรม การตรวจสุขภาพ เป็นต้น 	-	-



เงื่อนไขตามมาตรการ	ผลการปฏิบัติตามมาตรการ	ปัญหา อุปสรรค ที่ไม่สามารถปฏิบัติตามมาตรการ และแนวทางแก้ไข	เอกสารอ้างอิง
10. หากการดำเนินโครงการส่งผลกระทบต่อความปลอดภัยทั้งชีวิตและทรัพย์สินของประชาชนที่อยู่ในบริเวณใกล้เคียงโครงการ โครงการจะต้องทำการชดเชยค่าเสียหายตามความเหมาะสมและเป็นธรรมให้แก่ประชาชนที่ได้รับความเดือดร้อน	<ul style="list-style-type: none"> ในกรณีที่ผู้ได้รับความเสียหายจากการดำเนินการทำเหมืองของโครงการ ผู้ถือประทานบัตรจะเร่งดำเนินการแก้ไขปัญหาและยินดีชดเชยค่าเสียหายที่เกิดขึ้น ด้วยความเป็นธรรมและเหมาะสม 	-	-
11. ให้ปฏิบัติตามพระราชบัญญัติหรือกฎหมายที่เกี่ยวข้องกับการดูแลความปลอดภัย อาชีวอนามัย และสภาพแวดล้อม และการดูแลคุ้มครองแรงงาน และเงินชดเชย ในส่วนที่เกี่ยวข้องกับการทำเหมืองอย่างเคร่งครัด เช่น <ul style="list-style-type: none"> - พระราชบัญญัติความปลอดภัย อาชีวอนามัย และสภาพแวดล้อมในการทำงาน พ.ศ.2554 - พระราชบัญญัติคุ้มครองแรงงาน พ.ศ.2541 - พระราชบัญญัติประกันสังคม พ.ศ.2533 - พระราชบัญญัติเงินทดแทน พ.ศ.2537 	<ul style="list-style-type: none"> ทางโครงการได้ปฏิบัติตามพระราชบัญญัติความปลอดภัย อาชีวอนามัย และสภาพแวดล้อมในการทำงาน พ.ศ.2554 พระราชบัญญัติคุ้มครองแรงงาน พ.ศ.2541 พระราชบัญญัติประกันสังคม พ.ศ.2533 และพระราชบัญญัติเงินทดแทน พ.ศ.2537 อย่างเคร่งครัด 	-	-
12. จัดให้มีน้ำดื่ม น้ำใช้ และห้องสุขาที่ถูกต้องลักษณะอย่างเพียงพอ	<ul style="list-style-type: none"> ทางโครงการได้จัดสภาพสิ่งแวดล้อมของสำนักงานให้ถูกต้องลักษณะ รวมถึงจัดหาสิ่งอำนวยความสะดวกต่างๆ ไว้ให้แก่พนักงาน เช่น น้ำดื่ม น้ำใช้ ห้องสุขา ภาชนะรองรับขยะให้เป็นระเบียบเรียบร้อย 	-	<ul style="list-style-type: none"> เอกสารแนบ 7 รูปที่ 21  <p>น้ำดื่ม</p>




เงื่อนไขตามมาตรการ	ผลการปฏิบัติตามมาตรการ	ปัญหา อุปสรรค ที่ไม่สามารถปฏิบัติตามมาตรการ และแนวทางแก้ไข	เอกสารอ้างอิง
			 <p>ห้องสุขา</p>
13. ต้องควบคุมระดับเสียงที่พนักงานได้รับเฉลี่ยตลอดเวลาการทำงานในแต่ละวันมิให้เกิน 85 เดซิเบล(เอ) และกรณีที่มีสภาวะการทำงานมีระดับเสียง 85 เดซิเบล(เอ) ต้องให้พนักงานหยุดทำงานจนกว่าจะปรับปรุงหรือแก้ไขให้ระดับเสียงเป็นไปตามมาตรฐานที่กำหนด หรือจัดให้สวมใส่อุปกรณ์คุ้มครองความปลอดภัยส่วนบุคคลตลอดเวลาที่ทำงานเพื่อลดระดับเสียงที่สัมผัสในหู	<ul style="list-style-type: none"> ผู้รับช่วงการทำเหมืองได้มอบหมายให้ผู้จัดการเหมืองดูแลตรวจสอบสภาวะการทำงานเกี่ยวกับระดับเสียงและระดับความเข้มข้นของฝุ่นละอองในบริเวณดำเนินโครงการ โดยไม่ให้พนักงานปฏิบัติงานในบริเวณที่มีเสียงดังเกิน 85 เดซิเบล (เอ) ติดต่อกันเป็นระยะเวลา 8 ชั่วโมง เพื่อป้องกันผลกระทบที่อาจเกิดขึ้นกับระบบการได้ยินของพนักงานดังกล่าว 	-	-



เงื่อนไขตามมาตรการ	ผลการปฏิบัติตามมาตรการ	ปัญหา อุปสรรค ที่ไม่สามารถปฏิบัติตามมาตรการ และแนวทางแก้ไข	เอกสารอ้างอิง
10.การท่องเที่ยว และทัศนียภาพ			
<p>1. ให้ทำการปรับปรุงฟื้นฟูพื้นที่โครงการที่ผ่านการทำเหมืองแร่แล้ว และพื้นที่สิ้นสุดการใช้ประโยชน์แล้วตามแผนการปิดเหมืองและการฟื้นฟูพื้นที่จากการทำเหมืองแร่ของโครงการ</p> <p>2. ให้รื้อถอนอาคารหรือสิ่งปลูกสร้าง เครื่องจักรอุปกรณ์ที่ใช้ในการทำเหมืองออกจากบริเวณพื้นที่ทำเหมืองแล้วปรับสภาพพื้นที่ เพื่อปลูกพืชคลุมดินและต้นไม้ท้องถิ่นหรือไม่ไต่เร็วตามที่ได้เสนอไว้ในแผนการปรับสภาพพื้นที่ วิธีการดำเนินงานและฟื้นฟูสภาพเหมือง โดยดำเนินงานให้แล้วเสร็จก่อนเลิกกิจการทำเหมืองหรือประทานบัตรจะสิ้นอายุไม่น้อยกว่า 1 เดือน</p>	<ul style="list-style-type: none"> ในกรณีที่สิ้นสุดการทำเหมือง ทางโครงการจะปรับปรุงฟื้นฟูพื้นที่โครงการที่ผ่านการทำเหมืองแร่แล้ว และพื้นที่สิ้นสุดการใช้ประโยชน์แล้วตามแผนการปิดเหมืองและการฟื้นฟูพื้นที่จากการทำเหมืองแร่ของโครงการให้มีความปลอดภัย รวมไปถึงทำการรื้อถอนอาคารหรือสิ่งปลูกสร้าง เครื่องจักรอุปกรณ์ที่ใช้ในการทำเหมืองออกจากบริเวณพื้นที่ทำเหมือง แล้วปรับสภาพพื้นที่ พร้อมบำรุงรักษาไม้ยืนต้นโตเร็วและพืชคลุมดินให้เจริญเติบโตได้ดี เพื่อเสริมสร้างทัศนียภาพที่ดี 	-	-
11.ประวัติศาสตร์ โบราณคดี และศาสนสถาน			
<p>1. ขณะที่ทำการผลิตแร่หากพบวัตถุหรือสิ่งบ่งชี้ว่าอาจมีความสำคัญด้านโบราณคดีและคุณค่าทางประวัติศาสตร์ ให้หยุดการดำเนินการกิจกรรมแล้วแจ้งให้กับหน่วยงานที่เกี่ยวข้องทราบ ในกรณีนี้ คือ สำนักศิลปากรที่ 4 ลพบุรี ให้ทราบเรื่องโดยทันทีเพื่อร่วมกันตรวจสอบพิจารณาและวางแผนการดำเนินการตามความเหมาะสมต่อไป</p>	<ul style="list-style-type: none"> ผู้รับช่วงการทำเหมืองได้กำชับเจ้าหน้าที่ผู้ปฏิบัติงานบริเวณหน้าเหมืองให้หมั่นสังเกต หากพบโบราณวัตถุที่ฝังอยู่ใต้ดินหรือชั้นแร่ จะต้องหยุดดำเนินการทำเหมืองและรีบแจ้งต่อสำนักศิลปากรที่ 4 ลพบุรี เพื่อตรวจสอบก่อนที่จะดำเนินการทำเหมืองต่อไป 	-	-




ตารางที่ 2-3 มาตรการติดตามตรวจสอบผลกระทบสิ่งแวดล้อมของโครงการ


เงื่อนไขตามมาตรการ	ผลการปฏิบัติตามมาตรการ	ปัญหา อุปสรรค ที่ไม่สามารถปฏิบัติตามมาตรการ และแนวทางแก้ไข	เอกสารอ้างอิง
ผู้รับช่วงการทำเหมืองได้มอบหมายให้ บริษัท ไมน์ เอ็นจิเนียริ่ง คอนซัลแตนท์ จำกัด ดำเนินการติดตามคุณภาพสิ่งแวดล้อม ดังรายละเอียดต่อไปนี้			
1. คุณภาพอากาศ			
1. ทำการตรวจวัดปริมาณฝุ่นละอองแขวนลอยรวมในบรรยากาศ (TSP) และปริมาณฝุ่นละอองขนาดเล็กกว่า 10 ไมครอน (PM-10) จำนวน 3 สถานี ได้แก่ โรงแต่งแร่ บ้านรังงามด้านทิศตะวันตกเฉียงเหนือ และโรงเรียนสหชาติเศรษฐกิจวิทยา ปีละ 2 ครั้ง สถานีละ 3 วันต่อเนื่อง (ช่วงเดือนมกราคม-กุมภาพันธ์ และช่วงเดือนกันยายน-ตุลาคม) ขณะดำเนินการตรวจวัดต้องดำเนินการในช่วงที่มีการทำเหมือง และบันทึกสภาพแวดล้อมขณะทำการตรวจวัด ทั้งข้อมูลพื้นที่ทำเหมืองและบริเวณโดยรอบพื้นที่โครงการ	<ul style="list-style-type: none"> ดำเนินการตรวจวัดคุณภาพอากาศในรูปของปริมาณฝุ่นละอองแขวนลอยรวม (TSP) และปริมาณฝุ่นละอองขนาดเล็กกว่า 10 ไมครอน (PM-10) จำนวน 3 สถานี ได้แก่ บริเวณโรงแต่งแร่ บ้านรังงามด้านทิศตะวันตกเฉียงเหนือ และโรงเรียนสหชาติเศรษฐกิจวิทยา ระหว่างวันที่ 19-22 กันยายน 2568 พบว่าผลการตรวจวัดมีค่าอยู่ในเกณฑ์มาตรฐาน 	-	<ul style="list-style-type: none"> เอกสารแนบ 7 รูปที่ 24  <p>บริเวณโรงแต่งแร่</p>  <p>บ้านรังงามด้านทิศตะวันตกเฉียงเหนือ</p>



เงื่อนไขตามมาตรการ	ผลการปฏิบัติตามมาตรการ	ปัญหา อุปสรรค ที่ไม่สามารถปฏิบัติตามมาตรการ และแนวทางแก้ไข	เอกสารอ้างอิง
			 <p>โรงเรียนสหชาติเศรษฐกิจวิทยา</p>
2. ทำการตรวจวัดความเร็วและทิศทางลม จำนวน 1 สถานี ได้แก่ สำนักงานโครงการ ปีละ 2 ครั้ง 3 วัน ต่อเนื่อง (ช่วงเดือนมกราคม-กุมภาพันธ์ และช่วงเดือนกันยายน-ตุลาคม) ขณะดำเนินการตรวจวัดต้องดำเนินการในช่วงที่มีการทำเหมือง และบันทึกสภาพแวดล้อมขณะทำการตรวจวัด ทั้งข้อมูลพื้นที่ทำเหมืองและบริเวณโดยรอบพื้นที่โครงการ	<ul style="list-style-type: none"> ดำเนินการตรวจวัดทิศทางและความเร็วลม จำนวน 1 สถานี ได้แก่ สำนักงานโครงการ ระหว่างวันที่ 19-22 กันยายน 2568 พบว่า ลมส่วนใหญ่มีทิศทางลมมาจากทิศตะวันตก ความเร็วลมส่วนใหญ่มีค่าระหว่าง 0.4-1.8 เมตรต่อวินาที จัดเป็นลมเบา (Light Air) 	-	<ul style="list-style-type: none"> เอกสารแนบ 7 รูปที่ 25  <p>สำนักงานโครงการ</p>

เงื่อนไขตามมาตรการ	ผลการปฏิบัติตามมาตรการ	ปัญหา อุปสรรค ที่ไม่สามารถปฏิบัติตามมาตรการ และแนวทางแก้ไข	เอกสารอ้างอิง
2. เสียง และความสั่นสะเทือน			
1. ทำการตรวจวัดตรวจวัดระดับเสียงสูงสุด (L_{max}) และระดับเสียงเฉลี่ย 24 ชั่วโมง (Leq 24 hrs.) จำนวน 3 สถานี ได้แก่ โรงแต่งแร่ บ้านรังงามด้านทิศตะวันตกเฉียงเหนือ และโรงเรียนสหชาติเศรษฐกิจวิทยา ปีละ 2 ครั้ง สถานีละ 3 วันต่อเนื่อง (ช่วงเดือนมกราคม-กุมภาพันธ์ และช่วงเดือนกันยายน-ตุลาคม) ขณะดำเนินการตรวจวัดต้องดำเนินการในช่วงที่มีการทำเหมือง และบันทึกสภาพแวดล้อมขณะทำการตรวจวัด ทั้งข้อมูลพื้นที่ทำเหมืองและบริเวณโดยรอบพื้นที่โครงการ	<ul style="list-style-type: none"> ดำเนินการตรวจวัดระดับเสียงเฉลี่ย 24 ชั่วโมง (Leq 24 hrs.) และระดับเสียงสูงสุด (L_{max}) จำนวน 3 สถานี ได้แก่ บริเวณโรงแต่งแร่ บ้านรังงามด้านทิศตะวันตกเฉียงเหนือ และโรงเรียนสหชาติเศรษฐกิจวิทยา ระหว่างวันที่ 19-22 กันยายน 2568 พบว่าผลการตรวจวัดมีค่าอยู่ในเกณฑ์มาตรฐาน 	-	<ul style="list-style-type: none"> เอกสารแนบ 7 รูปที่ 26  <p>บริเวณโรงแต่งแร่</p>  <p>บ้านรังงามด้านทิศตะวันตกเฉียงเหนือ</p>  <p>โรงเรียนสหชาติเศรษฐกิจวิทยา</p>

เงื่อนไขตามมาตรการ	ผลการปฏิบัติตามมาตรการ	ปัญหา อุปสรรค ที่ไม่สามารถปฏิบัติตามมาตรการ และแนวทางแก้ไข	เอกสารอ้างอิง
2. ทำการตรวจวัดความสั่นสะเทือนจากการระเบิดหินบริเวณหน้าเหมืองโครงการ จำนวน 2 สถานี ได้แก่ ขอบแปลงประทานบัตรด้านทิศตะวันตกเฉียงเหนือของพื้นที่โครงการ และบ้านร้างทางด้านทิศตะวันตกเฉียงเหนือ ปีละ 2 ครั้ง (ช่วงเดือนมกราคม-กุมภาพันธ์ และช่วงเดือนกันยายน-ตุลาคม) โดยทำการตรวจวัดขณะทำการระเบิด	<ul style="list-style-type: none"> ดำเนินการตรวจวัดความสั่นสะเทือนจากการระเบิดหินบริเวณหน้าเหมืองโครงการ จำนวน 2 สถานี ได้แก่ ขอบแปลงประทานบัตรด้านทิศตะวันตกเฉียงเหนือของพื้นที่โครงการ และบ้านร้างทางด้านทิศตะวันตกเฉียงเหนือ เมื่อวันที่ 20 กันยายน 2568 พบว่า ผลการตรวจวัดทั้ง 2 สถานี มีค่าต่ำกว่าขีดความสามารถที่เครื่องตรวจวัดความสั่นสะเทือนจะตรวจวัดได้ คือมีค่าความถี่น้อยกว่า 1 เฮิรตซ์ ค่าความเร็วอนุภาคสูงสุดน้อยกว่า 0.130 มิลลิเมตรต่อวินาที 	-	<ul style="list-style-type: none"> เอกสารแนบ 7 รูปที่ 27  <p>ขอบแปลงประทานบัตรด้านทิศตะวันตกเฉียงเหนือของพื้นที่โครงการ</p>  <p>บ้านร้างทางด้านทิศตะวันตกเฉียงเหนือ</p>

เงื่อนไขตามมาตรการ	ผลการปฏิบัติตามมาตรการ	ปัญหา อุปสรรค ที่ไม่สามารถปฏิบัติตามมาตรการ และแนวทางแก้ไข	เอกสารอ้างอิง
3. คุณภาพน้ำผิวดิน			
1. เก็บตัวอย่างน้ำผิวดิน เพื่อนำไปวิเคราะห์ดัชนีคุณภาพน้ำ ได้แก่ ความเป็นกรด-ด่าง (pH) ปริมาณของแข็งแขวนลอย (Total Suspended Solids) ปริมาณของแข็งละลาย (Total Dissolved Solids) ความกระด้าง (Total Hardness) ความขุ่น (Turbidity) จำนวน 3 สถานี ได้แก่ คลองป่งด้านทิศตะวันตกเฉียงเหนือของพื้นที่โครงการ คลองป่งด้านทิศตะวันออกเฉียงเหนือของพื้นที่โครงการ และบ่อเหมืองโครงการ ปีละ 2 ครั้ง (ช่วงเดือนมกราคม-กุมภาพันธ์ และช่วงเดือนกันยายน-ตุลาคม)	<ul style="list-style-type: none"> ดำเนินการเก็บตัวอย่างน้ำผิวดิน จำนวน 3 สถานี ได้แก่ คลองป่งด้านทิศตะวันตกเฉียงเหนือของพื้นที่โครงการ คลองป่งด้านทิศตะวันออกเฉียงเหนือของพื้นที่โครงการ และบ่อเหมืองโครงการ เมื่อวันที่ 22 กันยายน 2568 พบว่า ผลการวิเคราะห์ทั้ง 3 สถานี มีค่าอยู่ในเกณฑ์มาตรฐาน 	-	<ul style="list-style-type: none"> เอกสารแนบ 7 รูปที่ 28  <p>คลองป่งด้านทิศตะวันตกเฉียงเหนือของพื้นที่โครงการ</p>  <p>คลองป่งด้านทิศตะวันออกเฉียงเหนือของพื้นที่โครงการ</p>  <p>บ่อเหมืองโครงการ</p>

เงื่อนไขตามมาตรการ	ผลการปฏิบัติตามมาตรการ	ปัญหา อุปสรรค ที่ไม่สามารถปฏิบัติตามมาตรการ และแนวทางแก้ไข	เอกสารอ้างอิง
4. คุณภาพน้ำใต้ดิน			
1. เก็บตัวอย่างน้ำใต้ดิน เพื่อนำไปวิเคราะห์ดัชนีคุณภาพน้ำ ได้แก่ ความเป็นกรด-ด่าง (pH) ปริมาณของแข็งแขวนลอย (Total Suspended Solids) ปริมาณของแข็งละลาย (Total Dissolved Solids) ความกระด้าง (Total Hardness) ความขุ่น (Turbidity) ปริมาณซัลเฟต (Sulfate) ปริมาณเหล็กรวม (Total Iron) จำนวน 1 สถานี ได้แก่ บ่อบาดาลบ้านรังงาม ปีละ 2 ครั้ง (ช่วงเดือนมกราคม-กุมภาพันธ์ และช่วงเดือนกันยายน-ตุลาคม)	<ul style="list-style-type: none"> ดำเนินการเก็บตัวอย่างน้ำใต้ดิน จำนวน 1 สถานี ได้แก่ บ่อบาดาลบ้านรังงาม เมื่อวันที่ 22 กันยายน 2568 พบว่า ผลการวิเคราะห์ส่วนใหญ่มีค่าอยู่ในเกณฑ์มาตรฐานกำหนดที่เหมาะสม และบางดัชนีไม่อยู่ในเกณฑ์กำหนดที่เหมาะสมแต่อยู่ในเกณฑ์อนุโลมสูงสุด ยกเว้น ค่าปริมาณของแข็งละลาย (Total Dissolved Solids) ค่าความกระด้าง (Total Hardness) และปริมาณซัลเฟต (Sulfate) มีค่าไม่อยู่ในเกณฑ์มาตรฐานทั้งเกณฑ์กำหนดที่เหมาะสมและเกณฑ์อนุโลมสูงสุด เนื่องจากสภาพพื้นที่ดังกล่าวเป็นแหล่งแร่ยิปซัม ซึ่งมีองค์ประกอบทางเคมีคือ $\text{CaSO}_4 \cdot 2\text{H}_2\text{O}$ ซึ่งมี CaO เป็นองค์ประกอบ 32.6% มี SO_3 เป็นองค์ประกอบ 46.5% และมีน้ำเป็นองค์ประกอบ 20.9% ดังนั้น เมื่อเกิดการละลายจึงทำให้น้ำมีปริมาณของแข็งละลาย ค่าความกระด้าง และปริมาณซัลเฟตสูง สำหรับแหล่งน้ำชุมชนบริเวณบ่อบาดาลบ้านรังงาม บริษัทที่ปรึกษาแนะนำให้ทางโครงการแจ้งให้ชุมชนทราบ และให้ดำเนินการปรับปรุงคุณภาพน้ำบริเวณดังกล่าวก่อนนำน้ำไปใช้ประโยชน์ต่อไป โดยแนะนำให้ให้นำน้ำไปใช้เพื่อการอุปโภคและการเกษตรกรรมเท่านั้น ไม่แนะนำให้นำไปใช้ในการบริโภคแต่อย่างใด ทั้งนี้ตลอดระยะเวลาการทำเหมืองของโครงการได้จัดให้มีการเฝ้าระวังคุณภาพน้ำอย่าง 	-	<ul style="list-style-type: none"> เอกสารแนบ 7 รูปที่ 28  <p>บ่อบาดาลบ้านรังงาม</p>

เงื่อนไขตามมาตรการ	ผลการปฏิบัติตามมาตรการ	ปัญหา อุปสรรค ที่ไม่สามารถปฏิบัติตามมาตรการ และแนวทางแก้ไข	เอกสารอ้างอิง
	ต่อเนื่อง และพยายามลดกิจกรรมที่เกี่ยวข้องกับการทำเหมืองซึ่งอาจส่งผลกระทบต่อคุณภาพน้ำใต้ดินของชุมชนที่อยู่ใกล้เคียง และควบคุมไม่ให้เกิดการระบายน้ำออกนอกพื้นที่โครงการแต่อย่างใด		
5. ทรัพยากรดิน			
1. เพื่อเป็นการเฝ้าระวังปริมาณสารหนูในดิน จากการทำเหมืองในพื้นที่โครงการที่ปรึกษาจึงกำหนดให้ทำการเก็บตัวอย่างดินบริเวณหน้าเหมืองในช่วงปีแรกของการทำเหมืองและให้เก็บที่ช่วงระดับความลึกหน้าเหมืองทุก 20 เมตรของการทำเหมือง จำนวน 2 จุด โดยระดับความลึกดังกล่าว พิจารณาร่วมกับลักษณะแผนที่ภูมิประเทศมาตราส่วน 1:50,000 ของกรมแผนที่ทหารที่กำหนดเส้นระดับชั้นความสูงที่ ระยะห่างกัน 20 เมตร ในกรณีพบว่าปริมาณสารหนูเกินเกณฑ์มาตรฐานตามประกาศคณะกรรมการสิ่งแวดล้อมแห่งชาติ เรื่อง กำหนดมาตรฐานคุณภาพดินในราชกิจจานุเบกษา เล่ม 138 ตอนพิเศษ 54 ง ณ วันที่ 11 มีนาคม 2564 กำหนดให้นำไปใช้สำหรับการฟื้นฟูสภาพเหมืองเพื่อป้องกันการแพร่กระจายของสารหนูออกนอกพื้นที่	<ul style="list-style-type: none"> ดำเนินการเก็บตัวอย่างดินบริเวณพื้นที่เปิดหน้าเหมืองที่ระดับความลึกหน้าเหมืองทุก 20 เมตร จำนวน 2 จุด ในวันที่ 22 กันยายน 2568 เมื่อนำมาวิเคราะห์ทางห้องปฏิบัติการ พบว่า ผลการวิเคราะห์ ทั้ง 2 จุด มีค่าอยู่ในเกณฑ์มาตรฐาน 	-	<ul style="list-style-type: none"> เอกสารแนบ 7 รูปที่ 29  <p>บริเวณพื้นที่เปิดหน้าเหมือง จุดที่ 1</p>  <p>บริเวณพื้นที่เปิดหน้าเหมือง จุดที่ 2</p>

เงื่อนไขตามมาตรการ	ผลการปฏิบัติตามมาตรการ	ปัญหา อุปสรรค ที่ไม่สามารถปฏิบัติ ตามมาตรการ และแนวทางแก้ไข	เอกสารอ้างอิง
6. เศรษฐกิจ-สังคม			
<p>1. สำรวจผลกระทบของโครงการด้านคุณค่าต่อคุณภาพชีวิต ของผู้นำชุมชน ผู้นำพื้นที่อ่อนไหว และประชาชนในรัศมี 3 กิโลเมตร ปละ 1 ครั้ง ตลอดอายุประทานบัตร ในช่วงเดือนกันยายน-ตุลาคม ซึ่งมีประเด็นดังนี้</p> <ul style="list-style-type: none"> - สภาพเศรษฐกิจ-สังคมและสุขภาพ - การวิเคราะห์การเปลี่ยนแปลงสภาพเศรษฐกิจ-สังคม และสุขภาพ - ปัญหาและผลกระทบที่ได้รับจากการดำเนินโครงการ - ความวิตกกังวลเกี่ยวกับผลกระทบจากการทำเหมือง - ความคิดเห็นต่อโครงการ - ความต้องการของชุมชน - ข้อเสนอแนะที่มีต่อโครงการ 	<ul style="list-style-type: none"> ● ทางโครงการดำเนินการสำรวจความคิดเห็นที่มีต่อโครงการ รวมถึงรับฟังผลกระทบด้านสิ่งแวดล้อม ความวิตกกังวลผลกระทบสิ่งแวดล้อม การเปลี่ยนแปลงด้านเศรษฐกิจสังคมและสิ่งแวดล้อม โดยได้ดำเนินการสำรวจความคิดเห็น เมื่อวันที่ 19-22 กันยายน 2568 เพื่อนำมาพัฒนาปรับปรุงโครงการให้ดีขึ้น และเป็นการสร้างความสัมพันธ์อันดีระหว่างโครงการและชุมชนใกล้เคียง 	-	<ul style="list-style-type: none"> ● เอกสารแนบ 12

เงื่อนไขตามมาตรการ	ผลการปฏิบัติตามมาตรการ	ปัญหา อุปสรรค ที่ไม่สามารถปฏิบัติตามมาตรการ และแนวทางแก้ไข	เอกสารอ้างอิง
2. ให้บันทึกสถิติเรื่องร้องเรียน และจัดทำสรุปสถิติเรื่องร้องเรียนที่เกิดจากโครงการ พร้อมการวิเคราะห์สาเหตุและวิธีการแก้ไขปัญหาข้อร้องเรียนอย่างรวดเร็วและเป็นธรรม เพื่อใช้ประกอบในการจัดทำรายงานผลการปฏิบัติตามมาตรการป้องกันและแก้ไขผลกระทบสิ่งแวดล้อมและมาตรการติดตามตรวจสอบผลกระทบสิ่งแวดล้อม โดยทำการสำรวจผู้นำชุมชนและประชาชนในรัศมี 3 กิโลเมตร	<ul style="list-style-type: none"> บริษัทที่ปรึกษาได้แจ้งและแนะนำให้ทางโครงการทำการบันทึกสถิติการร้องเรียนของประชาชน เพื่อใช้เป็นข้อมูลแนวทางในการแก้ไขปัญหาที่อาจเกิดจากการดำเนินการทำเหมืองของโครงการ เพื่อใช้ประกอบการจัดทำรายงานผลการปฏิบัติตามมาตรการป้องกันและแก้ไขผลกระทบสิ่งแวดล้อมและมาตรการติดตามตรวจสอบผลกระทบสิ่งแวดล้อมวิเคราะห์สาเหตุและวิเคราะห์การป้องกันแก้ไขเพื่อนำไปสู่การแก้ปัญหาในอนาคต 	-	-
7. สาธารณสุข อาชีวอนามัย และความปลอดภัย			
1. ให้มีการตรวจสอบสุขภาพของพนักงาน โดยแพทย์แผนปัจจุบันชั้นหนึ่งที่ได้รับใบอนุญาตประกอบวิชาชีพเวชกรรมด้านอาชีวเวชศาสตร์ หรือที่ผ่านการอบรมด้านอาชีวเวชศาสตร์ โดยให้ตรวจสอบสุขภาพพนักงานเป็นประจำทุกปี ส่วนพนักงานที่จะรับเข้ามาใหม่ได้ดำเนินการตรวจสอบสุขภาพหลังจากรับเข้าทำงานภายใน 30 วัน โดยมีรายการตรวจดังนี้ <ul style="list-style-type: none"> - สุขภาพทั่วไป - สมรรถภาพการได้ยิน - สมรรถภาพปอด พร้อมการเอกซเรย์ปอด - โรคเกี่ยวกับระบบทางเดินหายใจ ทั้งนี้หากผลการตรวจสอบสุขภาพผิดปกติให้โครงการส่งพนักงานคนดังกล่าวเข้ารับผลการตรวจจากแพทย์อา	<ul style="list-style-type: none"> ผู้รับช่วงการทำเหมืองได้จัดให้มีการตรวจสอบสุขภาพของพนักงานร่วมกับประชาชนรอบเหมืองแร่ เป็นประจำทุกปี โดยตรวจโรคทั่วไป และการตรวจตามความเสี่ยงเฉพาะด้าน ได้แก่ สมรรถภาพปอด สมรรถภาพการได้ยิน และโรคเกี่ยวกับระบบทางเดินหายใจ เพื่อเป็นข้อมูลพื้นฐานสำหรับเปรียบเทียบตลอดระยะเวลาที่มีการดำเนินโครงการ 	-	<ul style="list-style-type: none"> เอกสารแนบ 13

เงื่อนไขตามมาตรการ	ผลการปฏิบัติตามมาตรการ	ปัญหา อุปสรรค ที่ไม่สามารถปฏิบัติตามมาตรการ และแนวทางแก้ไข	เอกสารอ้างอิง
ชีวเวชศาสตร์โดยละเอียด เพื่อหาสาเหตุและทำการรักษาฟื้นฟูเยียวยาต่อไป หากแพทย์วินิจฉัยว่าความผิดปกติมีสาเหตุมาจากการปฏิบัติงานให้สลับหน้าที่ไปปฏิบัติหน้าที่อื่นที่ไม่เป็นเหตุเกี่ยวข้องกับโรค หรือความผิดปกตินั้น รวมทั้งจัดให้คนงานที่ไม่มีส่วนเกี่ยวข้องกับแหล่งกำเนิดผลกระทบต่อสุขภาพด้านฝุ่นละอองเสียงและอุบัติเหตุแยกส่วนจากบริเวณดังกล่าว			
2. ให้ตรวจวัดฝุ่นละอองและระดับเสียงในพื้นที่เสี่ยงเพื่อนำมาประกอบการวิเคราะห์สุขภาพของพนักงานปีละ 1 ครั้ง (ในช่วงเดือนมกราคม-กุมภาพันธ์)	<ul style="list-style-type: none"> ผู้รับช่วงการทำเหมืองได้มอบหมายให้ บริษัท ไมน์ เอ็นจิเนียริง คอนซัลแตนท์ จำกัด ดำเนินการตรวจวัดปริมาณฝุ่นละอองรวม (Total Dust) และปริมาณฝุ่นละอองขนาดเล็ก (Respirable Dust) บริเวณหน้าเหมือง และบริเวณโรงแต่งแร่ เมื่อวันที่ 18 กุมภาพันธ์ 2568 พบว่า ผลการตรวจวัดมีค่าอยู่ในเกณฑ์มาตรฐาน 	-	<ul style="list-style-type: none"> เอกสารแนบ 14
	<ul style="list-style-type: none"> ผู้รับช่วงการทำเหมืองได้มอบหมายให้ บริษัท ไมน์ เอ็นจิเนียริง คอนซัลแตนท์ จำกัด ดำเนินการตรวจวัดระดับเสียงและวิเคราะห์สภาวะการทำงานเกี่ยวกับเสียงด้วยเครื่องวัดปริมาณเสียงสะสม (Noise Dosimeter) ในขณะที่ปฏิบัติงานของพนักงานบริเวณหน้าเหมือง และบริเวณโรงแต่งแร่ เมื่อวันที่ 18 กุมภาพันธ์ 2568 พบว่า ผลการตรวจวัดมีค่าอยู่ในเกณฑ์มาตรฐาน 	-	<ul style="list-style-type: none"> เอกสารแนบ 14

เงื่อนไขตามมาตรการ	ผลการปฏิบัติตามมาตรการ	ปัญหา อุปสรรค ที่ไม่สามารถปฏิบัติตามมาตรการ และแนวทางแก้ไข	เอกสารอ้างอิง
3. จัดให้มีการอบรมเพื่อให้ความรู้เกี่ยวกับความปลอดภัยในการทำงานและการใช้อุปกรณ์ป้องกันอันตรายส่วนบุคคลและการทบทวนฝึกซ้อมอย่างสม่ำเสมอ	<ul style="list-style-type: none"> บริษัทที่ปรึกษาได้แจ้งและแนะนำให้ทางโครงการจัดให้มีการฝึกอบรมการทำงานและการใช้เครื่องจักรอุปกรณ์อย่างสม่ำเสมอ เพื่อป้องกันอุบัติเหตุเพื่อปลูกจิตสำนึกให้พนักงานใส่ใจเรื่องความปลอดภัยในการทำงาน พร้อมทั้งควบคุมการสวมใส่อุปกรณ์ป้องกันอันตรายส่วนบุคคลขณะปฏิบัติงาน 	-	-
4. ให้บันทึกสถิติและสาเหตุของเกิดอุบัติเหตุและการป้องกันและแก้ไขเพื่อใช้ประกอบในการจัดทำรายงานผลการปฏิบัติตามมาตรการป้องกันและแก้ไขผลกระทบสิ่งแวดล้อมและมาตรการติดตามตรวจสอบผลกระทบสิ่งแวดล้อม	<ul style="list-style-type: none"> บริษัทที่ปรึกษาได้แจ้งและแนะนำให้ทางโครงการจัดทำบันทึกสถิติและสาเหตุของเกิดอุบัติเหตุ พร้อมแนวทางการป้องกันและแก้ไขเพื่อนำมาประกอบในการจัดทำรายงานผลการปฏิบัติตามมาตรการป้องกันและแก้ไขผลกระทบสิ่งแวดล้อมและมาตรการติดตามตรวจสอบผลกระทบสิ่งแวดล้อม 	-	-
8. การท่องเที่ยวและทัศนียภาพ			
1. ให้ทำการปรับปรุงพื้นที่พื้นที่โครงการที่ผ่านการทำเหมืองแร่แล้ว และพื้นที่สิ้นสุดการใช้ประโยชน์แล้วตามงานพื้นที่ที่กำหนดไว้ในแผนการปิดเหมือง และการฟื้นฟูพื้นที่จากการทำเหมืองแร่ของโครงการ ปีละ 1 ครั้ง	<ul style="list-style-type: none"> วิศวกรของโครงการร่วมกับผู้ถือประทานบัตรได้ดำเนินการปรับปรุงฟื้นฟูสภาพแวดล้อมพื้นที่ที่ผ่านการทำเหมืองแร่ ควบคุมไปกับการทำเหมือง โดยมีการปรับเกลี่ยพื้นที่พร้อมปลูกต้นไม้เสริมเพิ่มเติมและดูแลสภาพป่าไม้ที่มีอยู่เดิมให้เติบโตได้ดี ซึ่งได้จัดทำรายงานแผนฟื้นฟูและเสนอต่อสำนักงานนโยบายและแผนทรัพยากรธรรมชาติและสิ่งแวดล้อม กรมอุตสาหกรรมพื้นฐานและการเหมืองแร่ และหน่วยงานที่เกี่ยวข้องพิจารณา 	-	<ul style="list-style-type: none"> เอกสารแนบ 4

2.2 มาตรการติดตามตรวจสอบคุณภาพสิ่งแวดล้อม

ผลการตรวจสอบการปฏิบัติตามมาตรการติดตามตรวจสอบคุณภาพสิ่งแวดล้อม ตามที่ระบุไว้ในหนังสือแจ้งผลการพิจารณา รายงานการเปลี่ยนแปลงรายละเอียดโครงการในรายงานการวิเคราะห์ผลกระทบสิ่งแวดล้อม โครงการทำเหมืองชนิดแร่ยิปซัมและ แอนไฮไดรต์ ของบริษัท เหมืองแร่บุญญวัชร จำกัด รับช่วงการทำเหมืองแร่โดย บริษัท สันติคกรู๊ป จำกัด ประทานบัตรที่ 32304/16411 ร่วมแผนผังโครงการทำเหมืองเดียวกันกับโครงการเหมืองแร่ยิปซัมและแอนไฮไดรต์ ของบริษัท เอ็นนี่โก้ ซัพพลาย จำกัด ประทานบัตรที่ 32235/16360 ตั้งอยู่ที่ ตำบลทุ่งทอง อำเภอหนองบัว จังหวัดนครสวรรค์ ตามที่เสนอไว้ในรายงานการ วิเคราะห์ผลกระทบสิ่งแวดล้อม ตามหนังสือที่ ทส 1010.2/9878 ลงวันที่ 12 กรกฎาคม 2564 รายละเอียดดังนี้

2.2.1 คุณภาพอากาศ

1) ดัชนีตรวจวัด

- ปริมาณฝุ่นละอองแขวนลอยรวมในบรรยากาศ (TSP)
- ปริมาณฝุ่นละอองขนาดเล็กกว่า 10 ไมครอน (PM-10)

2) ตำแหน่งพิกัดของสถานีตรวจวัด

ตำแหน่งสถานีตรวจวัดคุณภาพอากาศแสดงดังรูปที่ 2-1 โดยมีรายละเอียดดังนี้

- โรงแต่งแร่ UTM 47P 680889 E, 1763869 N
- บ้านรังงามด้านทิศตะวันตกเฉียงเหนือ UTM 47P 680041 E, 1764705 N
- โรงเรียนสหชาติเศรษฐกิจวิทยา UTM 47P 682406 E, 1761583 N

3) วิธีการตรวจวัดปริมาณฝุ่นละออง

ฝุ่นละอองแขวนลอยรวม (TSP) ที่อยู่ในอากาศจะถูกดูดผ่านกระดาศกรองชนิดกลาสไฟเบอร์ ที่ผ่านการอบ-ซัง (Equilibrate) อย่างน้อย 24 ชั่วโมง ด้วยอัตราการไหลของอากาศในช่วง 40-60 ลูกบาศก์ฟุต ต่อนาที ตลอดระยะเวลา 24 ชั่วโมง จากนั้นนำกระดาศกรองไปอบ-ซัง (Equilibrate) อีกครั้ง เพื่อทราบน้ำหนัก ของฝุ่นละออง แล้วนำมาคำนวณค่าความเข้มข้นของฝุ่นละอองรวมเฉลี่ย 24 ชั่วโมง

ฝุ่นละอองขนาดเล็กกว่า 10 ไมครอน (PM-10) จะถูกดูดผ่านหัวคัดขนาดซึ่งมีลักษณะเป็น Acceleration Jet ผ่านลงไปที่กระดาศกรองชนิดควอทซ์ที่ผ่านการอบ-ซังแล้วด้วยการไหล 40 ลูกบาศก์ฟุตต่อนาที ตลอด ระยะเวลา 24 ชั่วโมง จากนั้นนำกระดาศกรองชนิดควอทซ์ที่เก็บตัวอย่างแล้วไปอบ-ซัง อีกครั้ง เพื่อหาน้ำหนัก ฝุ่นละอองเพิ่มขึ้น แล้วนำมาคำนวณค่าความเข้มข้นฝุ่นละอองขนาดเล็กเฉลี่ย 24 ชั่วโมง

4) ผลการตรวจวัดปริมาณฝุ่นละออง

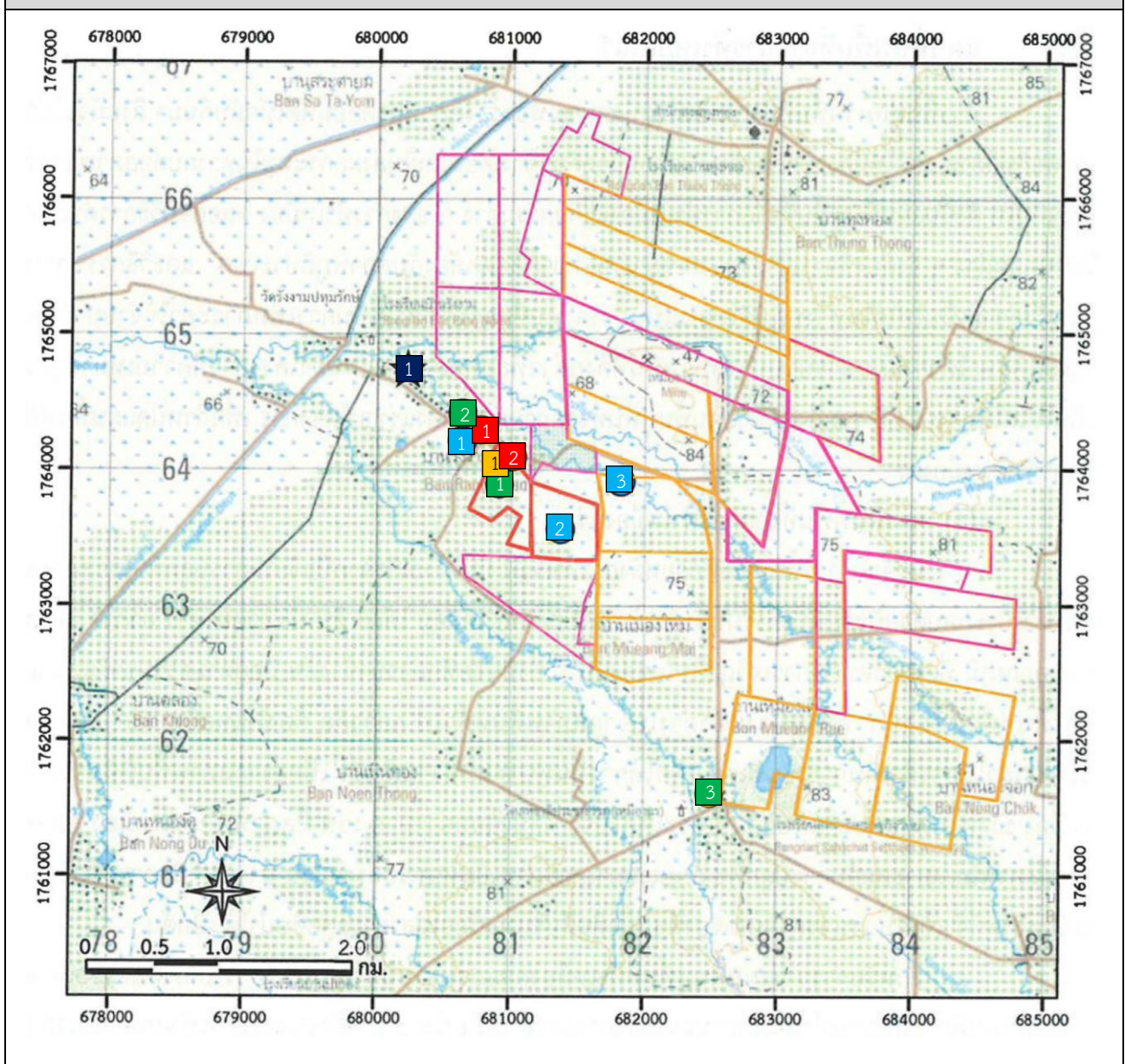
การตรวจวัดคุณภาพอากาศในรูปปริมาณฝุ่นละอองแขวนลอยรวมในบรรยากาศ (TSP) และปริมาณ ฝุ่นละอองขนาดเล็กกว่า 10 ไมครอน (PM-10) โดยทำการตรวจวัดบริเวณโรงแต่งแร่ บ้านรังงามด้าน ทิศตะวันตกเฉียงเหนือ และโรงเรียนสหชาติเศรษฐกิจวิทยา ระหว่างวันที่ 19-22 กันยายน 2568 ผลตรวจวัดแสดงดังตารางที่ 2-4 หนังสือรับรองผลการวิเคราะห์ทางห้องปฏิบัติการดังกล่าวเอกสารแนบ 15 เอกสารสอบเทียบเครื่องมือดังเอกสารแนบ 16 และเอกสารขึ้นทะเบียนห้องปฏิบัติการห้องวิเคราะห์ดัง เอกสารแนบ 17

ตารางที่ 2-4 ผลการตรวจวัดคุณภาพอากาศ ระหว่างวันที่ 19-22 กันยายน 2568

สถานีตรวจวัด	วันที่ตรวจวัด	ผลการตรวจวัดคุณภาพอากาศ (มก./ลบ.ม.)	
		TSP	PM-10
โรงแต่งแร่	19-20/09/2025	0.119	0.044
	20-21/09/2025	0.149	0.056
	21-22/09/2025	0.105	0.039
บ้านรังงามด้านทิศตะวันตกเฉียงเหนือ	19-20/09/2025	0.022	0.008
	20-21/09/2025	0.016	0.006
	21-22/09/2025	0.012	0.005
โรงเรียนสหชาติเศรษฐกิจวิทยา	19-20/09/2025	0.023	0.009
	20-21/09/2025	0.030	0.011
	21-22/09/2025	0.024	0.009
ค่ามาตรฐาน ¹⁾		0.330	0.120

หมายเหตุ : ¹⁾ ประกาศคณะกรรมการสิ่งแวดล้อมแห่งชาติ ฉบับที่ 24 (พ.ศ. 2547) เรื่อง กำหนดมาตรฐานคุณภาพอากาศในบรรยากาศโดยทั่วไป
ประกาศในราชกิจจานุเบกษา เล่ม 121 ตอนพิเศษ 104 ง ประกาศ ณ วันที่ 9 สิงหาคม พ.ศ.2547
Total Suspended Particulate (TSP) : ฝุ่นละอองแขวนลอยรวม เฉลี่ย 24 ชั่วโมง
Particulate Matter (PM-10) : ฝุ่นละอองขนาดเล็กกว่า 10 ไมครอน เฉลี่ย 24 ชั่วโมง

รูปที่ 2-1 แสดงตำแหน่งตรวจวัดคุณภาพสิ่งแวดล้อม



สัญลักษณ์



พื้นที่โครงการ (ประทานบัตรที่ 32304/16411)



ประทานบัตรร่วมแผนผังโครงการ
(ประทานบัตรที่ 32235/16360)



พื้นที่ประทานบัตรใกล้เคียง



พื้นที่คำขอประทานบัตรใกล้เคียง

จุดตรวจวัดอากาศและเสียง

1. โรงแต่งแร่
2. บ้านร้างทางด้านทิศตะวันตกเฉียงเหนือ
3. โรงเรียนสหชาติเศรษฐกิจวิทยา

จุดตรวจวัดความเร็วและทิศทางลม

1. สำนักงานโครงการ

จุดตรวจวัดความสั่นสะเทือน

1. บ้านร้างทางด้านทิศตะวันตกเฉียงเหนือ
2. ขอบแปลงประทานบัตรด้านทิศตะวันตกเฉียงเหนือของพื้นที่โครงการ

จุดตรวจวัดน้ำผิวดิน

1. คลองป่งด้านทิศตะวันตกเฉียงเหนือของพื้นที่โครงการ
2. บ่อเหมืองโครงการ
3. คลองป่งด้านทิศตะวันออกเฉียงเหนือของพื้นที่โครงการ

จุดตรวจวัดน้ำใต้ดิน

1. บ่อบาดาลบ้านร้างงาม

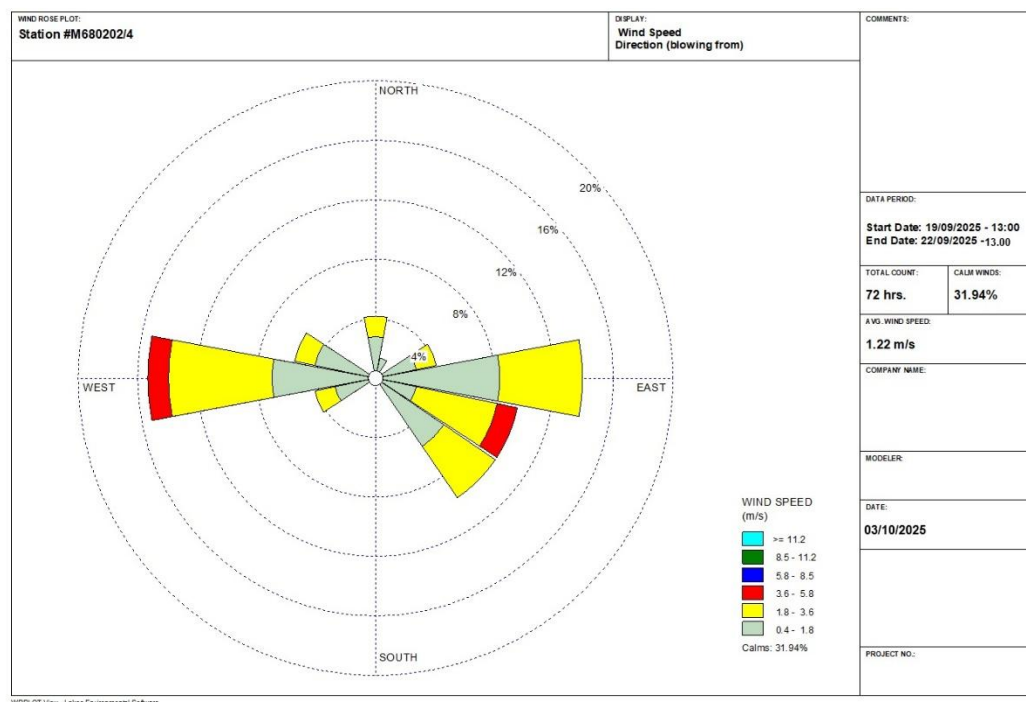
ที่มา : กรมแผนที่ทหาร (2540) และข้อมูลสารสนเทศภูมิศาสตร์ของกรมอุตุนิยมวิทยาพื้นฐานและการเมืองแร่ (www.dpim.go.th, กันยายน 2563)

2.2.2 การตรวจวัดความเร็วและทิศทางลม

การตรวจวัดความเร็วและทิศทางลม ระหว่างวันที่ 19-22 กันยายน 2568 บริเวณสำนักงานโครงการ พบว่าลมส่วนใหญ่มีทิศทางของลมพัดมาจากทางทิศตะวันตก ความเร็วลมส่วนใหญ่มีค่าระหว่าง 0.4-1.8 เมตรต่อวินาที จัดเป็นลมเบา (Light Air) ตามการแบ่งขนาดลมของโบฟอร์ต (The Beaufort Scale of Wind-ภูมิศาสตร์ กายภาพ, ทีวี ทองสว่าง และคณะ, 2536)

เนื่องจากลมส่วนใหญ่พัดมาจากทางทิศตะวันตก ความเร็วลมส่วนใหญ่มีค่าระหว่าง 0.4-1.8 เมตรต่อวินาที จัดเป็นลมเบา (Light Air) ซึ่งมีค่าต่ำ อาจกล่าวได้ว่าไม่ส่งผลกระทบต่อสิ่งแวดล้อมหรือการฟุ้งกระจายของฝุ่นละอองไปยังชุมชนใกล้เคียง ทั้งนี้ทางโครงการได้ปฏิบัติตามมาตรการลดผลกระทบในเรื่องการฟุ้งกระจายของฝุ่นละอองจากกิจกรรมการทำเหมือง และมีมาตรการป้องกันการฝุ่นละอองอย่างต่อเนื่อง หากมีการร้องเรียนว่าได้รับผลกระทบอันเนื่องมาจากการทำเหมืองของโครงการ ทางโครงการยินดีชี้แจงและหาทางแก้ไขทันที สรุปได้ดังรูปที่ 2-2 และตารางที่ 2-5 หนังสือรับรองผลการวิเคราะห์ทางห้องปฏิบัติการดังเอกสารแนบ 15 เอกสารสอบเทียบเครื่องมือดังเอกสารแนบ 16 และเอกสารขึ้นทะเบียนห้องปฏิบัติการห้องวิเคราะห์ดังเอกสารแนบ 17

รูปที่ 2-2 ผังแสดงทิศทางและความเร็วลม



ตารางที่ 2-5 ผลการตรวจวัดความเร็วและทิศทางลม ระหว่างวันที่ 19-22 กันยายน 2568

เวลา	ผลการตรวจวัดทิศทางและความเร็วลมเฉลี่ยรายชั่วโมง					
	19-20 กันยายน 2568		20-21 กันยายน 2568		21-22 กันยายน 2568	
	ความเร็ว (m/s)	ทิศทาง	ความเร็ว (m/s)	ทิศทาง	ความเร็ว (m/s)	ทิศทาง
13.00-14.00 น.	3.4	W	2.1	W	1.7	WNW
14.00-15.00 น.	2.1	W	1.0	N	1.7	ENE
15.00-16.00 น.	2.3	WSW	1.7	E	1.8	E
16.00-17.00 น.	1.6	W	2.0	E	2.3	N
17.00-18.00 น.	1.1	W	1.8	E	3.8	ESE
18.00-19.00 น.	N/A	N/A	1.3	E	2.7	SE
19.00-20.00 น.	N/A	N/A	2.9	W	0.8	E
20.00-21.00 น.	2.2	E	1.1	WNW	N/A	N/A
21.00-22.00 น.	1.3	SE	1.0	WSW	N/A	N/A
22.00-23.00 น.	N/A	N/A	N/A	N/A	N/A	N/A
23.00-00.00 น.	N/A	N/A	N/A	N/A	N/A	N/A
00.00-01.00 น.	N/A	N/A	N/A	N/A	1.6	SE
01.00-02.00 น.	1.0	SE	N/A	N/A	N/A	N/A
02.00-03.00 น.	N/A	N/A	N/A	N/A	1.2	E
03.00-04.00 น.	N/A	N/A	0.8	ESE	1.7	ENE
04.00-05.00 น.	1.2	NNE	N/A	N/A	1.3	E
05.00-06.00 น.	N/A	N/A	0.8	W	1.1	SE
06.00-07.00 น.	N/A	N/A	N/A	N/A	N/A	N/A
07.00-08.00 น.	0.9	W	0.8	WSW	2.7	SE
08.00-09.00 น.	1.3	N	1.3	W	2.4	ESE
09.00-10.00 น.	2.0	W	1.3	W	3.0	ESE
10.00-11.00 น.	1.1	E	1.0	WNW	2.0	SE
11.00-12.00 น.	N/A	N/A	1.9	W	2.0	ESE
12.00-13.00 น.	2.0	WNW	1.3	ESE	3.0	ESE

หมายเหตุ : N/A หมายถึง ลมสงบ (Clam) มีค่าต่ำกว่า 0.4 m/s

ข้อสรุป ทิศทางลมส่วนใหญ่พัดมาจากทิศ : ทิศตะวันตก
ความเร็วลมส่วนใหญ่ มีค่าระหว่าง 0.4 – 1.8 m/s

2.2.3 ระดับเสียง

1) ดัชนีในการตรวจวัด

- ระดับเสียงสูงสุด (L_{max})
- ระดับเสียงเฉลี่ย 24 ชั่วโมง (Leq 24 hrs.)

2) ตำแหน่งพิกัดของสถานีตรวจวัด

ตำแหน่งสถานีตรวจวัดแสดงดังรูปที่ 2-1 รายละเอียดดังต่อไปนี้

- | | |
|---------------------------------------|-----------------------------|
| - โรงแต่งแร่ | UTM 47P 680889 E, 1763869 N |
| - บ้านร้างทางด้านทิศตะวันตกเฉียงเหนือ | UTM 47P 680041 E, 1764705 N |
| - โรงเรียนสหชาติเศรษฐกิจวิทยา | UTM 47P 682406 E, 1761583 N |

3) อุปกรณ์ในการตรวจวัด

- Sound Level Meter, RION, NL-05, NL-14, NL-21
- Acoustic Calibrator, RION, NC-73
- ชุดติดตั้งเครื่องตรวจวัดระดับเสียง
- ตลับเมตร
- Global Positioning System (GPS)

4) วิธีการตรวจวัด

ติดตั้งเครื่องวัดระดับเสียง (Sound Level Meter) ให้สูงจากพื้นไม่น้อยกว่า 1.20 เมตร และห่างจากกำแพงหรือสิ่งกีดขวางในรัศมี 3.50 เมตร เพื่อป้องกันการสะท้อนกลับของเสียง กำหนดให้ด้านไมโครโฟนหันไปทางแหล่งกำเนิดเสียงที่ตรวจวัด โดยกำหนดให้อยู่ในวงจรวัดน้ำหนักรวม (Weighting A) การตอบสนองแบบฟาสต์ (Fast) Mode Leq กำหนดช่วงเวลาเฉลี่ย 1 ชั่วโมง โดยมีการปรับเทียบค่าความถูกต้องทั้งภายในเครื่อง (Internal) และจากอะคูสติกคาลิเบรเตอร์ จากนั้นเปิดเครื่องกำหนดช่วงของระดับเสียงที่เหมาะสมและตั้งเครื่องทิ้งไว้ 1 ชั่วโมง เมื่อเครื่องทำงานตามคาบเวลาที่ตั้งไว้ จึงบันทึกค่าระดับเสียงเฉลี่ยรายชั่วโมงและจดบันทึกค่าเฉลี่ยรายชั่วโมงให้ครบจำนวน 24 ชั่วโมง เพื่อนำมาคำนวณโดยใช้สูตรทางคณิตศาสตร์ แล้วจะได้ค่าเฉลี่ย 24 ชั่วโมง (Leq 24 hr.) ซึ่งการคำนวณค่าระดับเสียงเป็นวิธีการขององค์การระหว่างประเทศว่าด้วยมาตรฐาน (International Organization of Standardization, ISO) เป็นไปตามประกาศคณะกรรมการสิ่งแวดล้อมแห่งชาติฉบับที่ 15 (พ.ศ. 2540) เรื่องกำหนดมาตรฐานเสียงโดยทั่วไป

5) ผลการตรวจวัดระดับเสียง

การตรวจวัดระดับเสียงในรูปของระดับเสียงเฉลี่ย 24 ชั่วโมง (Leq 24 hrs.) และระดับเสียงสูงสุด (L_{max}) โดยทำการตรวจวัดบริเวณโรงแต่งแร่ บ้านร้างทางด้านทิศตะวันตกเฉียงเหนือ และโรงเรียนสหชาติเศรษฐกิจวิทยา ระหว่างวันที่ 19-22 กันยายน 2568 ผลตรวจวัดแสดงได้ดังตารางที่ 2-6 หนังสือรับรองผลการวิเคราะห์ทางห้องปฏิบัติการดังเอกสารแนบ 15 เอกสารสอบเทียบเครื่องมือดังเอกสารแนบ 16 และเอกสารขึ้นทะเบียนห้องปฏิบัติการห้องวิเคราะห์ดังเอกสารแนบ 17

ตารางที่ 2-6 ผลการตรวจวัดระดับเสียง ระหว่างวันที่ 19-22 กันยายน 2568

สถานีตรวจวัด	วัน/เดือน/ปี	ผลการตรวจวัด เดซิเบล (เอ)	
		ระดับเสียงเฉลี่ย 24 ชั่วโมง (Leq 24 hrs.)	ระดับเสียงสูงสุด (L _{max})
โรงแต่งแร่	19-20/09/2025	65.6	97.0
	20-21/09/2025	64.1	91.1
	21-22/09/2025	63.3	105.5
บ้านรังงามด้านทิศตะวันตกเฉียงเหนือ	19-20/09/2025	57.5	98.0
	20-21/09/2025	57.2	86.7
	21-22/09/2025	60.8	87.7
โรงเรียนสหชาติเศรษฐกิจวิทยา	19-20/09/2025	59.6	99.7
	20-21/09/2025	60.3	90.0
	21-22/09/2025	63.1	84.4
ค่ามาตรฐาน ¹⁾		70.0	115.0

หมายเหตุ : ¹⁾ ประกาศคณะกรรมการสิ่งแวดล้อมแห่งชาติ ฉบับที่ 15 (พ.ศ.2540) เรื่อง กำหนดมาตรฐานระดับเสียงโดยทั่วไป

2.2.4 ค่าความสั่นสะเทือน

1) ดัชนีในการตรวจวัด

- ความเร็วของอนุภาค (Peak Particle Velocity)
- ความถี่ (Frequency, Hz)
- การขจัด (Displacement, mm)

2) จุดตรวจวัด

ตำแหน่งสถานีตรวจวัดแสดงได้ดังรูปที่ 2-1 รายละเอียดดังต่อไปนี้

- ขอบแปลงประทานบัตรด้านทิศตะวันตกเฉียงเหนือ พิกัด UTM 47P 682406 E, 1761583 N
- บ้านรังงามด้านทิศตะวันตกเฉียงเหนือ พิกัด UTM 47P 680041 E, 1764705 N

3) อุปกรณ์ในการตรวจวัด

- Mini Mate Plus Series III : ระดับน้ำ
- คอมพิวเตอร์ : ตลับเมตร
- Global Positioning System

4) วิธีการตรวจวัด

ติดตั้งเครื่อง Mini Mate Plus Series III บริเวณขอบของเขตประทานบัตรหรือเขตประกอบการหรือขอบด้านนอกของเขตกันชน (Buffer Zone) โดยใช้มาตรฐานค่าความสั่นสะเทือนตามมาตรฐานองค์การระหว่างประเทศว่าด้วยมาตรฐาน (International Organization for Standardization) ที่ ISO 4866 โดยการตรวจวัดความสั่นสะเทือนให้เป็นไปตามมาตรฐาน DIN 4150 ซึ่งการติดตั้งเครื่องมือตรวจวัดจะตั้งบนพื้นดินในแนวราบในระดับที่เท่ากันโดยต้องทำให้หัววัดความสั่นสะเทือนไม่สามารถขยับ หรือเคลื่อนไหวยจากตำแหน่งที่ติดตั้งในขณะที่ทำการตรวจวัดได้หรือหากทำการตรวจวัดบนฐานคอนกรีตที่มีความสูงจากพื้นดินไม่เกิน 0.5 เมตร ตามคำแนะนำของคณะกรรมการควบคุมมลพิษ ในประกาศกระทรวงทรัพยากรธรรมชาติและ

และสิ่งแวดล้อม เรื่อง กำหนดมาตรฐานควบคุมระดับเสียงและความสั่นสะเทือนจากการทำเหมืองหิน
ลงวันที่ 7 พฤศจิกายน พ.ศ. 2548

5) ผลการตรวจวัดค่าความสั่นสะเทือน

การตรวจวัดความสั่นสะเทือนขณะระเบิดหน้าเหมือง โดยทำการตรวจวัดบริเวณขอบแปลงประทาน
บัตรด้านทิศตะวันตกเฉียงเหนือ และบ้านร้างทางด้านทิศตะวันตกเฉียงเหนือ เมื่อวันที่ 20 กันยายน 2568
ผลตรวจวัดแสดงดังตารางที่ 2-7 หนังสือรับรองผลการวิเคราะห์ทางห้องปฏิบัติการดังเอกสารแนบ 15
เอกสารสอบเทียบเครื่องมือดังเอกสารแนบ 16 และเอกสารขึ้นทะเบียนห้องปฏิบัติการห้องวิเคราะห์ดัง
เอกสารแนบ 17

ตารางที่ 2-7 ผลการตรวจวัดค่าความสั่นสะเทือนขณะระเบิดหน้าเหมือง ในวันที่ 20 กันยายน 2568

สถานี	ดัชนีตรวจวัด	ความถี่ (เฮิรตซ์)	ความเร็วอนุภาค (มม./วินาที)	ค่ามาตรฐาน ¹⁾	ระยะขจัด (มม.)	ค่ามาตรฐาน ¹⁾
St.1	TRANSVERSE	N/A	<0.130	-	0.000	-
	VERTICAL	N/A	<0.130	-	0.000	-
	LONGITUDINAL	N/A	<0.130	-	0.000	-
St.2	TRANSVERSE	N/A	<0.130	-	0.000	-
	VERTICAL	N/A	<0.130	-	0.000	-
	LONGITUDINAL	N/A	<0.130	-	0.000	-

หมายเหตุ : ¹⁾ ประกาศกระทรวงทรัพยากรธรรมชาติและสิ่งแวดล้อม เรื่อง กำหนดมาตรฐานควบคุมระดับเสียงและความสั่นสะเทือนจากการทำเหมืองหิน
ตีพิมพ์ในราชกิจจานุเบกษา เล่ม 125 ตอนที่ 122 ง ลงวันที่ 29 ธันวาคม 2548
N/A หมายถึง Frequency < 1 Hz, Velocity < 0.130 mm/sec และ Displacement < 0 mm
เวลาระเบิดเหมือง 16.40 น.
St.1 หมายถึง ขอบแปลงประทานบัตรด้านทิศตะวันตกเฉียงเหนือ
St.2 หมายถึง บ้านร้างทางด้านทิศตะวันตกเฉียงเหนือ

2.2.5 คุณภาพดิน

1) ดัชนีและวิธีการตรวจวัด

ดัชนีและวิธีการตรวจวัดคุณภาพดินแสดงรายละเอียดในตารางที่ 2-8

ตารางที่ 2-8 แสดงดัชนีและวิธีการตรวจวิเคราะห์คุณภาพดิน

ดัชนี	วิธีการตรวจวัด ¹⁾
สารหนู (Arsenic)*	Digestion, Inductively Coupled Plasma Method (based on US.EPA. 3050 B & US.EPA 6010 D)

หมายเหตุ : ¹⁾ Analytical method base on Test Methods of Evaluating Solids Waste, Physical/Chemical Methods (SW-846)

* รายการทดสอบนี้อยู่นอกขอบข่ายการรับรอง ISO/IEC 17025 ของห้องปฏิบัติการทดสอบ

2) สถานีตรวจวัด

- บริเวณพื้นที่เปิดหน้าเหมือง จุดที่ 1 UTM 47 P 681112 E, 1763710 N.
ที่ระดับความลึกหน้าเหมืองทุก 20 เมตร
- บริเวณพื้นที่เปิดหน้าเหมือง จุดที่ 2 UTM 47 P 681045 E, 1763782 N.
ที่ระดับความลึกหน้าเหมืองทุก 20 เมตร

3) ผลการวิเคราะห์คุณภาพดิน

การวิเคราะห์คุณภาพดิน โดยทำการเก็บตัวอย่างดินบริเวณพื้นที่เปิดหน้าเหมือง ที่ระดับความลึกทุก 20 เมตร จำนวน 2 จุด เมื่อวันที่ 22 กันยายน 2568 มีค่าผลการวิเคราะห์ดังตารางที่ 2-9 หนังสือรับรองผลการวิเคราะห์ทางห้องปฏิบัติการดังเอกสารแนบ 15 เอกสารสอบเทียบเครื่องมือดังเอกสารแนบ 16 และเอกสารขึ้นทะเบียนห้องปฏิบัติการห้องวิเคราะห์ดังเอกสารแนบ 17

ตารางที่ 2-9 ผลการวิเคราะห์คุณภาพดิน เก็บตัวอย่างเมื่อวันที่ 22 กันยายน 2568

ดัชนี	หน่วย	พื้นที่เปิดหน้าเหมือง จุดที่ 1	พื้นที่เปิดหน้าเหมือง จุดที่ 2	ค่ามาตรฐาน ¹⁾	
				ประเภท 1	ประเภท 2
Arsenic*	mg/kg	<5.0	<5.0	≤ 6	≤ 25

หมายเหตุ : ¹⁾ ประกาศคณะกรรมการสิ่งแวดล้อมแห่งชาติ เรื่อง กำหนดมาตรฐานคุณภาพดิน ดิพิมพีในราชกิจจานุเบกษา เล่ม 138 ตอนพิเศษ 54 ง ลงวันที่ 11 มีนาคม 2564

ประเภท 1 คือ ค่ามาตรฐานคุณภาพดินที่ใช้ประโยชน์เพื่อการอยู่อาศัย

ประเภท 2 คือ ค่ามาตรฐานคุณภาพดินที่ใช้ประโยชน์เพื่อการค้าขาย เกษตรกรรม และกิจกรรมอื่นๆ

* รายการทดสอบนี้อยู่นอกขอบข่ายการรับรอง ISO/IEC 17025 ของห้องปฏิบัติการทดสอบ

2.2.6 คุณภาพน้ำ

1) ดัชนีและวิธีการตรวจวัด

ดัชนีและวิธีการตรวจวัดคุณภาพน้ำแสดงรายละเอียดในตารางที่ 2-10

ตารางที่ 2-10 แสดงดัชนีและวิธีการตรวจวัดคุณภาพน้ำ

ดัชนี	วิธีการตรวจวัด ¹⁾
ความเป็นกรด-ด่าง (pH)	Electrometric Method (4500-H ⁺ B)
ปริมาณของแข็งแขวนลอย (Total Suspended Solids)	Dried at 103-105 °C (2540 C)
ปริมาณของแข็งละลาย (Total Dissolved Solids)	Dried at 180 °C (2540 C)
ความกระด้าง (Total Hardness)	EDTA Titrimetric Method (2340 C)
ความขุ่น (Turbidity)	Nephelometric Method (2130 B)
ปริมาณซัลเฟต (Sulfate)	Turbidimetric Method (4500-SO ₄ ²⁻ E)
ปริมาณเหล็ก (Iron)	Digestion, Inductively Coupled Plasma Method (3030 F, 3120 B)

หมายเหตุ : ¹⁾ Standard Method for the Examination of Water and Wastewater. 23rd ed. APHA, AWWA, WEF, 2017.

2) สถานีตรวจวัด

ตำแหน่งสถานีตรวจวัดแสดงได้ดังรูปที่ 2-1 รายละเอียดดังต่อไปนี้

- คลองปงทางด้านทิศตะวันตกเฉียงเหนือของพื้นที่โครงการ UTM 47 P 679760 E 1764354 N.
- คลองปงทางด้านทิศตะวันออกเฉียงเหนือของพื้นที่โครงการ UTM 47 P 681295 E 1764113 N.
- บ่อเหมืองโครงการ UTM 47 P 681086 E 1763829 N.
- บ่อบาดาลบ้านรังงาม UTM 47 P 679925 E 1764739 N.

3) ผลการวิเคราะห์คุณภาพน้ำผิวดิน

การวิเคราะห์คุณภาพน้ำผิวดิน โดยดำเนินการเก็บตัวอย่างน้ำบริเวณคลองปงทางด้านทิศตะวันตกเฉียงเหนือของพื้นที่โครงการ คลองปงทางด้านทิศตะวันออกเฉียงเหนือของพื้นที่โครงการ และบ่อเหมืองโครงการ เมื่อวันที่ 22 กันยายน 2568 ผลการวิเคราะห์แสดงดังตารางที่ 2-11 หนังสือรับรองผลการวิเคราะห์ทางห้องปฏิบัติการดังเอกสารแนบ 15 เอกสารสอบเทียบเครื่องมือดังเอกสารแนบ 16 และเอกสารขึ้นทะเบียนห้องปฏิบัติการห้องวิเคราะห์ ดังเอกสารแนบ 17

4) ผลการวิเคราะห์คุณภาพน้ำใต้ดิน

การวิเคราะห์คุณภาพน้ำใต้ดินโดยได้ดำเนินการเก็บตัวอย่างน้ำ บริเวณบ่อบาดาลบ้านรังงาม เมื่อวันที่ 22 กันยายน 2568 ผลการวิเคราะห์มีค่าแสดงดังตารางที่ 2-12 หนังสือรับรองผลการตรวจวัดทางห้องปฏิบัติการดังเอกสารแนบ 15 เอกสารสอบเทียบเครื่องมือดังเอกสารแนบ 16 และเอกสารอนุญาตขึ้นทะเบียนห้องปฏิบัติการวิเคราะห์ดังเอกสารแนบ 17

ตารางที่ 2-11 ผลการวิเคราะห์คุณภาพน้ำผิวดิน เมื่อวันที่ 22 กันยายน 2568

ดัชนี	หน่วย	ผลการวิเคราะห์			ค่ามาตรฐาน ¹⁾
		SW.1	SW.2	SW.3	
pH @ °C	-	7.5	7.8	7.7	5.0-9.0
Total Suspended Solids	mg/L	<5.0	18.8	20.8	-
Total Dissolved Solids	mg/L	652	422	>2,000	-
Total Hardness	mg/L as CaCO ₃	408	287	1,459	-
Turbidity*	NTU	<1.0	1.7	4.4	-

หมายเหตุ : ¹⁾ ประกาศคณะกรรมการสิ่งแวดล้อมแห่งชาติ ฉบับที่ 8 (พ.ศ.2537) ออกตามความในพระราชบัญญัติส่งเสริมและรักษาคุณภาพสิ่งแวดล้อมแห่งชาติ พ.ศ.2535 เรื่อง กำหนดมาตรฐานคุณภาพน้ำในแหล่งน้ำผิวดิน ตีพิมพ์ในราชกิจจานุเบกษา เล่ม 111 ตอนที่ 16 ง ลงวันที่ 24 กุมภาพันธ์ 2537 (ประเภทที่ 3)

* รายการทดสอบนี้อยู่ขอบข่ายการรับรอง ISO/IEC 17025 ของห้องปฏิบัติการทดสอบ
SW.1 คือ คลองปงทางด้านทิศตะวันตกเฉียงเหนือของพื้นที่โครงการ
SW.2 คือ คลองปงทางด้านทิศตะวันออกเฉียงเหนือของพื้นที่โครงการ
SW.3 คือ บ่อเหมืองโครงการ

ตารางที่ 2-12 ผลการวิเคราะห์คุณภาพน้ำใต้ดิน เมื่อวันที่ 22 กันยายน 2568

ดัชนีตรวจวัด	หน่วย	ผลการวิเคราะห์	ค่ามาตรฐาน ¹⁾	
		บ่อบาดาลบ้านรังงาม	เกณฑ์กำหนดที่เหมาะสม	เกณฑ์อนุโลมสูงสุด
pH @ °C	-	7.6	7.0-8.5	6.5-9.2
Total Suspended Solids	mg/L	<5.0	-	-
Total Dissolved Solids	mg/L	>2,000	ไม่เกิน 600	1,200
Total Hardness	mg/L as CaCO ₃	1,725	ไม่เกิน 300	500
Turbidity*	NTU	<1.0	5	20
Sulfate	mg/L	1,586.6	ไม่เกิน 200	250
Total Iron	mg/L	<0.01	ไม่เกิน 0.5	1.0

หมายเหตุ : ¹⁾ ประกาศกระทรวงทรัพยากรธรรมชาติและสิ่งแวดล้อม เรื่อง กำหนดหลักเกณฑ์และมาตรการในทางวิชาการ สำหรับการป้องกัน
ด้านสาธารณสุขและการป้องกันในเรื่องสิ่งแวดล้อมเป็นพิษ พ.ศ.2551 ตีพิมพ์ในราชกิจจานุเบกษา เล่ม 125 ตอนพิเศษ 85 ง
ลงวันที่ 21 พฤษภาคม 2551

* รายการทดสอบนี้อยู่นอกขอบข่ายการรับรอง ISO/IEC 17025 ของห้องปฏิบัติการทดสอบ